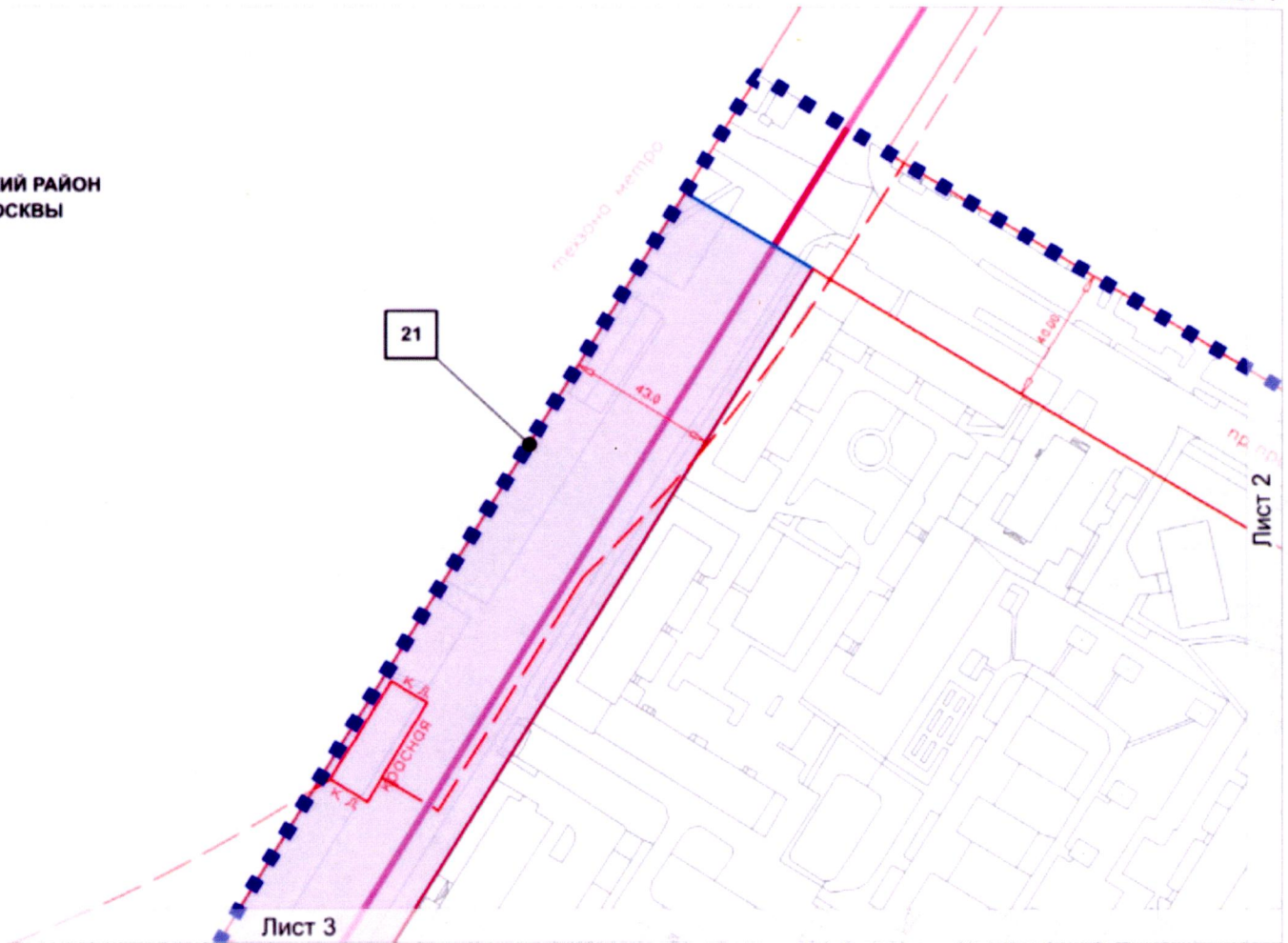


Чертеж "ПЛАНИРОВОЧНАЯ ОРГАНИЗАЦИЯ ТЕРРИТОРИИ С ГРАНИЦАМИ ЗОН ПЛАНИРУЕМОГО РАЗМЕЩЕНИЯ ОБЪЕКТОВ КАПИТАЛЬНОГО СТРОИТЕЛЬСТВА"
Чертеж 2 "Линейные объекты инженерной инфраструктуры и улично-дорожной сети"

Разработано в масштабе 1:500
 район Котловка города Москвы

Лист 1

АКАДЕМИЧЕСКИЙ РАЙОН
 ГОРОДА МОСКВЫ



УСЛОВНЫЕ ОБОЗНАЧЕНИЯ

ГРАНИЦЫ

- ■ границы подготовки проекта планировки территории
- границы районов города Москвы

Зоны объектов капитального строительства

- зоны планируемой реконструкции и размещения объектов улично-дорожной сети
- 21 номера участков

Линии градостроительного регулирования существующие

- красные линии улично-дорожной сети
- - - границы линий застройки
- - - границы зон регулирования застройки и хозяйственной деятельности
- - - границы береговых полос
- - - границы водоохраных (рыбоохраных) зон
- - - границы прибрежных защитных полос

- - - границы зон внеуличных пешеходных переходов
- - - границы объектов природного комплекса города Москвы
- - - границы технических зон инженерных коммуникаций и сооружений
- - - границы технических зон метрополитена
- - - отменяемые красные линии улично-дорожной сети

- - - границы объектов природного комплекса города Москвы
- - - границы технических зон инженерных коммуникаций и сооружений
- - - отменяемые красные линии улично-дорожной сети
- - - границы объектов природного комплекса города Москвы
- - - границы технических зон инженерных коммуникаций и сооружений

Схема расположения листов

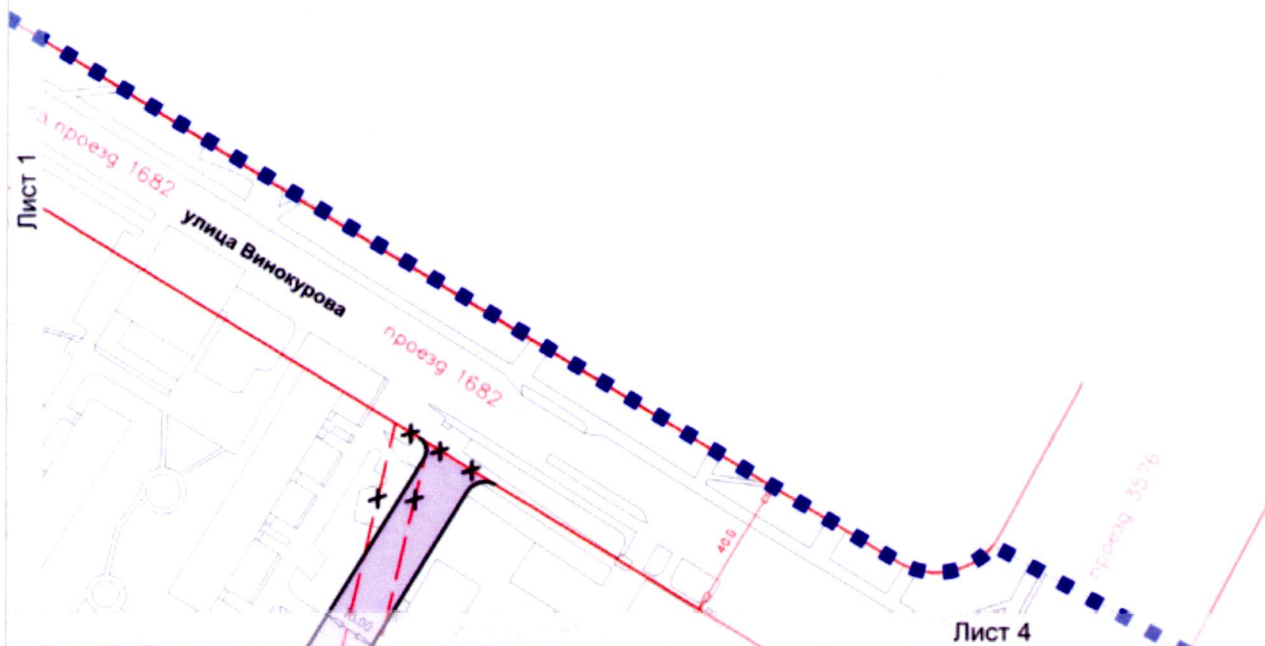
| | |
|---|---|
| 1 | 2 |
| 3 | 4 |
| 5 | 6 |

Чертеж "ПЛАНИРОВОЧНАЯ ОРГАНИЗАЦИЯ ТЕРРИТОРИИ С ГРАНИЦАМИ ЗОН
ПЛАНИРУЕМОГО РАЗМЕЩЕНИЯ ОБЪЕКТОВ КАПИТАЛЬНОГО СТРОИТЕЛЬСТВА"
Чертеж 2 "Линейные объекты инженерной инфраструктуры и улично-дорожной сети"

Разработано в масштабе 1:500
район Котловка города Москвы

Лист 2

РАЙОН КОТЛОВКА
ГОРОДА МОСКВЫ



УСЛОВНЫЕ ОБОЗНАЧЕНИЯ

ГРАНИЦЫ

- ■ подготовка проекта планировки территории
- районной города Москвы

**ЗОНЫ ОБЪЕКТОВ
КАПИТАЛЬНОГО СТРОИТЕЛЬСТВА**

- зоны планируемой реконструкции и размещения объектов улично-дорожной сети
- номера участков

ЛИНИИ ГРАДОСТРОИТЕЛЬНОГО РЕГУЛИРОВАНИЯ

СУЩЕСТВУЮЩИЕ

- красные линии улично-дорожной сети
- границы линий застройки
- границы зон регулирования застройки и хозяйственной деятельности
- границы береговых полос
- границы водоохранных (рыбоохраненных) зон
- границы прибрежных защитных полос

- границы зон внеуличных пешеходных переходов
- границы объектов природного комплекса города Москвы
- границы технических зон инженерных коммуникаций и сооружений
- границы технических зон метрополитена
- красные линии улично-дорожной сети

- УСТАНОВЛИВАЕМЫЕ
- -
 -

- границы объектов природного комплекса города Москвы
- границы технических зон инженерных коммуникаций и сооружений
- красные линии улично-дорожной сети
- границы объектов природного комплекса города Москвы
- границы технических зон инженерных коммуникаций и сооружений

Схема расположения листов

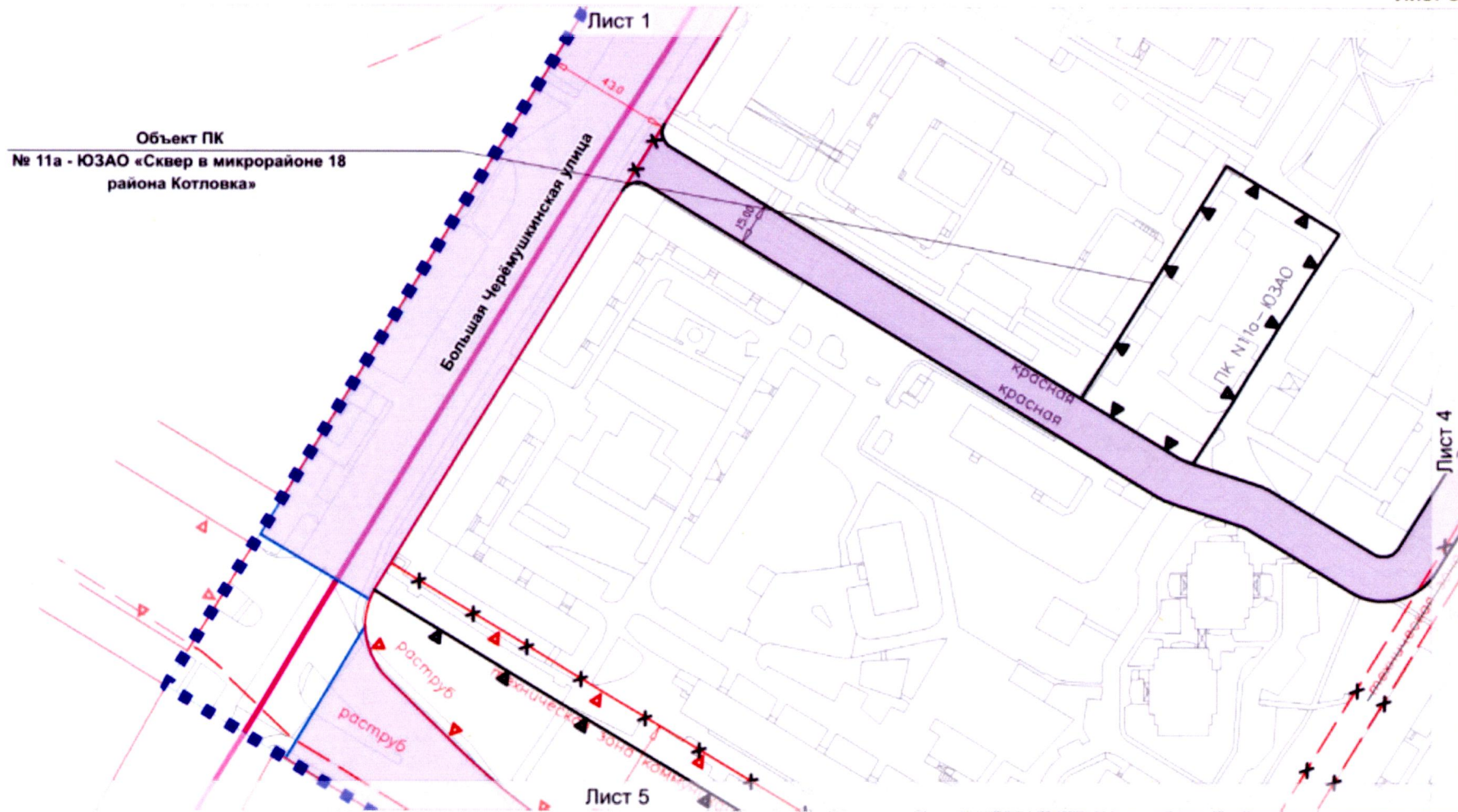
| | |
|---|---|
| 1 | 2 |
| 3 | 4 |
| 5 | 6 |

Чертеж "ПЛАНИРОВОЧНАЯ ОРГАНИЗАЦИЯ ТЕРРИТОРИИ С ГРАНИЦАМИ ЗОН ПЛАНИРУЕМОГО РАЗМЕЩЕНИЯ ОБЪЕКТОВ КАПИТАЛЬНОГО СТРОИТЕЛЬСТВА"

Чертеж 2 "Линейные объекты инженерной инфраструктуры и улично-дорожной сети"

Разработано в масштабе 1:500
район Котловка города Москвы

Лист 3



УСЛОВНЫЕ ОБОЗНАЧЕНИЯ

ГРАНИЦЫ

- ■ подготовки проекта планировки территории
- районной территории

ЗОНЫ ОБЪЕКТОВ КАПИТАЛЬНОГО СТРОИТЕЛЬСТВА

- зоны планируемой реконструкции и размещения объектов улично-дорожной сети
- номера участка

ЛИНИИ ГРАДОСТРОИТЕЛЬНОГО РЕГУЛИРОВАНИЯ СУЩЕСТВУЮЩИЕ

- красные линии улично-дорожной сети
- - - границы линий застройки
- - - границы зон регулирования застройки и хозяйственной деятельности
- - - границы береговых полос
- x x x границы водоохраных (рыбоохраных) зон
- x x x границы прибрежных защитных полос

- ОТМЕНЯЕМЫЕ**
- - - границы зон внеуличных пешеходных переходов
 - - - границы объектов природного комплекса города Москвы
 - - - границы технических зон инженерных коммуникаций и сооружений
 - - - границы технических зон метрополитена
 - x x x красные линии улично-дорожной сети

Лист 5

- УСТАНОВЛИВАЕМЫЕ**
- x x x границы объектов природного комплекса города Москвы
 - x x x границы технических зон инженерных коммуникаций и сооружений
 - x x x красные линии улично-дорожной сети
 - x x x границы объектов природного комплекса города Москвы
 - x x x границы технических зон инженерных коммуникаций и сооружений

Схема расположения листов

| | |
|---|---|
| 1 | 2 |
| 3 | 4 |
| 5 | 6 |

Чертеж "ПЛАНИРОВОЧНАЯ ОРГАНИЗАЦИЯ ТЕРРИТОРИИ С ГРАНИЦАМИ ЗОН ПЛАНИРУЕМОГО РАЗМЕЩЕНИЯ ОБЪЕКТОВ КАПИТАЛЬНОГО СТРОИТЕЛЬСТВА"
Чертеж 2 "Линейные объекты инженерной инфраструктуры и улично-дорожной сети"

Разработано в масштабе 1:500
 район Котловка города Москвы

Лист 4



УСЛОВНЫЕ ОБОЗНАЧЕНИЯ

ГРАНИЦЫ

- границы территории подготовки проекта планировки территории
- границы района города Москвы

Зоны объектов капитального строительства

- зоны планируемой реконструкции и размещения объектов улично-дорожной сети
- 21 номера участков

Линии градостроительного регулирования существующие

- красные линии улично-дорожной сети
- - - границы линий застройки
- - - границы зон регулирования застройки и хозяйственной деятельности
- - - границы береговых полос
- x x x границы водозащитных (рыбоохраняемых) зон
- x x x границы прибрежных защитных полос

- ОТМЕНЯЕМЫЕ**
- - - границы зон асфальтных пешеходных переходов
 - - - границы объектов природного комплекса города Москвы
 - - - границы технических зон инженерных коммуникаций и сооружений
 - - - границы технических зон метрополитена
 - x x x красные линии улично-дорожной сети

Лист 6

- УСТАНОВЛИВАЕМЫЕ**
- x x x границы объектов природного комплекса города Москвы
 - x x x границы технических зон инженерных коммуникаций и сооружений
 - x x x красные линии улично-дорожной сети
 - x x x границы объектов природного комплекса города Москвы
 - x x x границы технических зон инженерных коммуникаций и сооружений

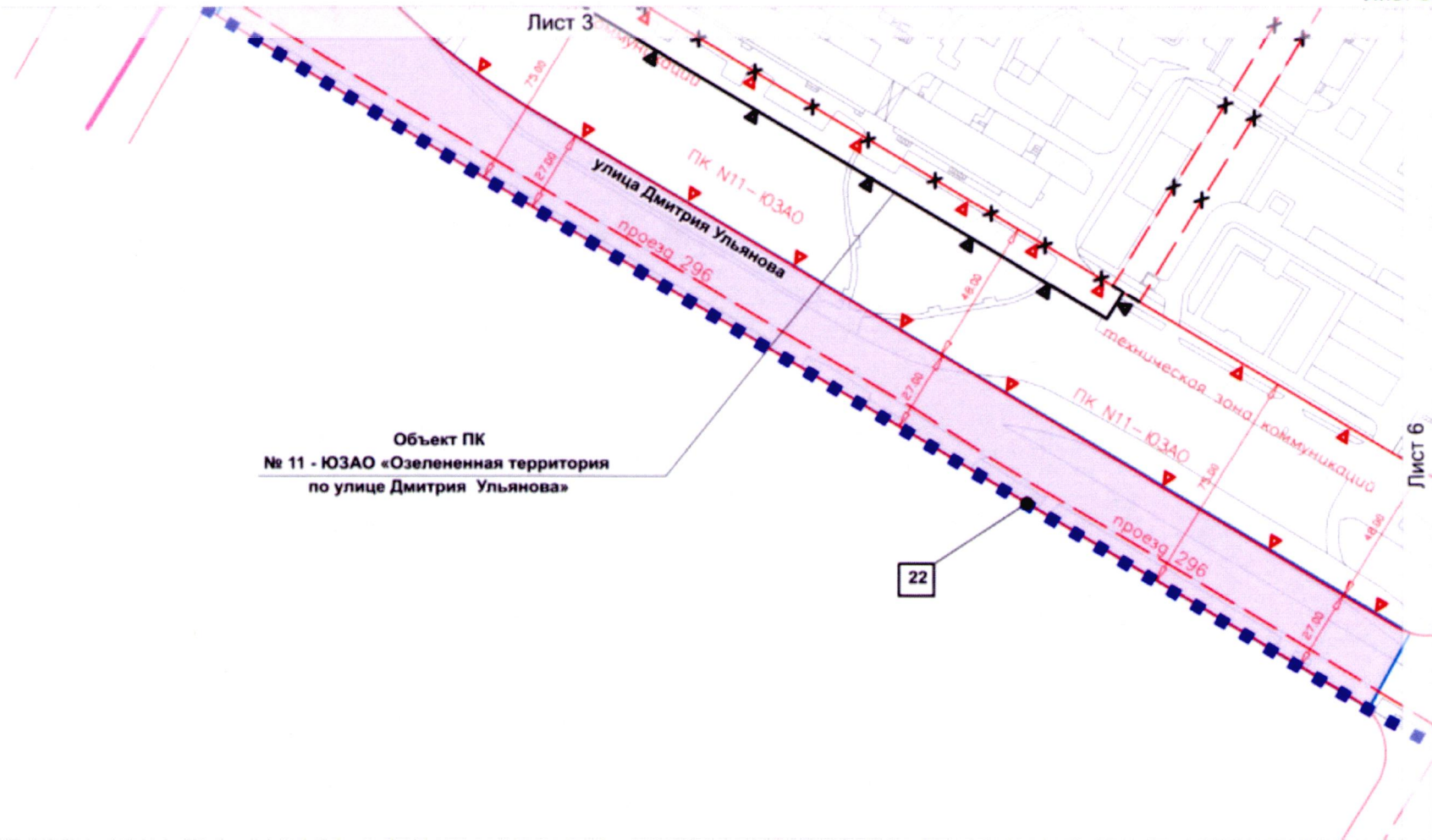
Схема расположения листов

| | |
|---|---|
| 1 | 2 |
| 3 | 4 |
| 5 | 6 |

Чертеж "ПЛАНИРОВОЧНАЯ ОРГАНИЗАЦИЯ ТЕРРИТОРИИ С ГРАНИЦАМИ ЗОН
ПЛАНИРУЕМОГО РАЗМЕЩЕНИЯ ОБЪЕКТОВ КАПИТАЛЬНОГО СТРОИТЕЛЬСТВА"
Чертеж 2 "Линейные объекты инженерной инфраструктуры и улично-дорожной сети"

Разработано в масштабе 1:500
район Котловка города Москвы

Лист 5



УСЛОВНЫЕ ОБОЗНАЧЕНИЯ

ГРАНИЦЫ:

- подготовки проекта планировки территории
 - районов города Москвы
 - Зоны объектов капитального строительства.**
 - зоны планируемой реконструкции и размещения объектов улично-дорожной сети
- 21 номера участков

ЛИНИИ ГРАДОСТРОИТЕЛЬНОГО РЕГУЛИРОВАНИЯ СУЩЕСТВУЮЩИЕ

- красные линии улично-дорожной сети
- границы линий застройки
- границы зон регулирования застройки и хозяйственной деятельности
- границы береговых полос
- границы водозащитных (рыбоохранных) зон
- границы прибрежных защитных полос

- границы зон ануэпичных пешеходных переходов
- границы объектов природного комплекса города Москвы
- границы технических зон инженерных коммуникаций и сооружений
- границы технических зон метрополитена
- ОТМЕНЯЕМЫЕ**
- красные линии улично-дорожной сети

- границы объектов природного комплекса города Москвы
- границы технических зон инженерных коммуникаций и сооружений
- УСТАНОВЛИВАЕМЫЕ**
- красные линии улично-дорожной сети
- границы объектов природного комплекса города Москвы
- границы технических зон инженерных коммуникаций и сооружений

- границы объектов природного комплекса города Москвы
- границы технических зон инженерных коммуникаций и сооружений

Схема расположения листов

| | |
|---|---|
| 1 | 2 |
| 3 | 4 |
| 5 | 6 |

Чертеж "ПЛАНИРОВОЧНАЯ ОРГАНИЗАЦИЯ ТЕРРИТОРИИ С ГРАНИЦАМИ ЗОН ПЛАНИРУЕМОГО РАЗМЕЩЕНИЯ ОБЪЕКТОВ КАПИТАЛЬНОГО СТРОИТЕЛЬСТВА"
Чертеж 2 "Линейные объекты инженерной инфраструктуры и улично-дорожной сети"

Разработано в масштабе 1:500
 район Котловка города Москвы

Лист 6

Лист 4



УСЛОВНЫЕ ОБОЗНАЧЕНИЯ

ГРАНИЦЫ:

- границы подготовки проекта планировки территории
- границы районов города Москвы

ЗОНЫ ОБЪЕКТОВ КАПИТАЛЬНОГО СТРОИТЕЛЬСТВА:

- зоны планируемой реконструкции и размещения объектов улично-дорожной сети
- номера участков

ЛИНИИ ГРАДОСТРОИТЕЛЬНОГО РЕГУЛИРОВАНИЯ СУЩЕСТВУЮЩИЕ

- красные линии улично-дорожной сети
- границы линий застройки
- границы зон регулирования застройки и хозяйственной деятельности
- границы береговых полос
- границы водоохраных (рыбоохраных) зон
- границы прибрежных защитных полос

- границы зон внеуличных пешеходных переходов
- границы объектов природного комплекса города Москвы
- границы технических зон инженерных коммуникаций и сооружений
- границы технических зон метрополитена
- ОТМЕНЯЕМЫЕ**
- красные линии улично-дорожной сети

- УСТАНОВЛИВАЕМЫЕ**
- границы объектов природного комплекса города Москвы
 - границы технических зон инженерных коммуникаций и сооружений

- красные линии улично-дорожной сети
- границы объектов природного комплекса города Москвы
- границы технических зон инженерных коммуникаций и сооружений

Схема расположения листов

| | |
|---|---|
| 1 | 2 |
| 3 | 4 |
| 5 | 6 |