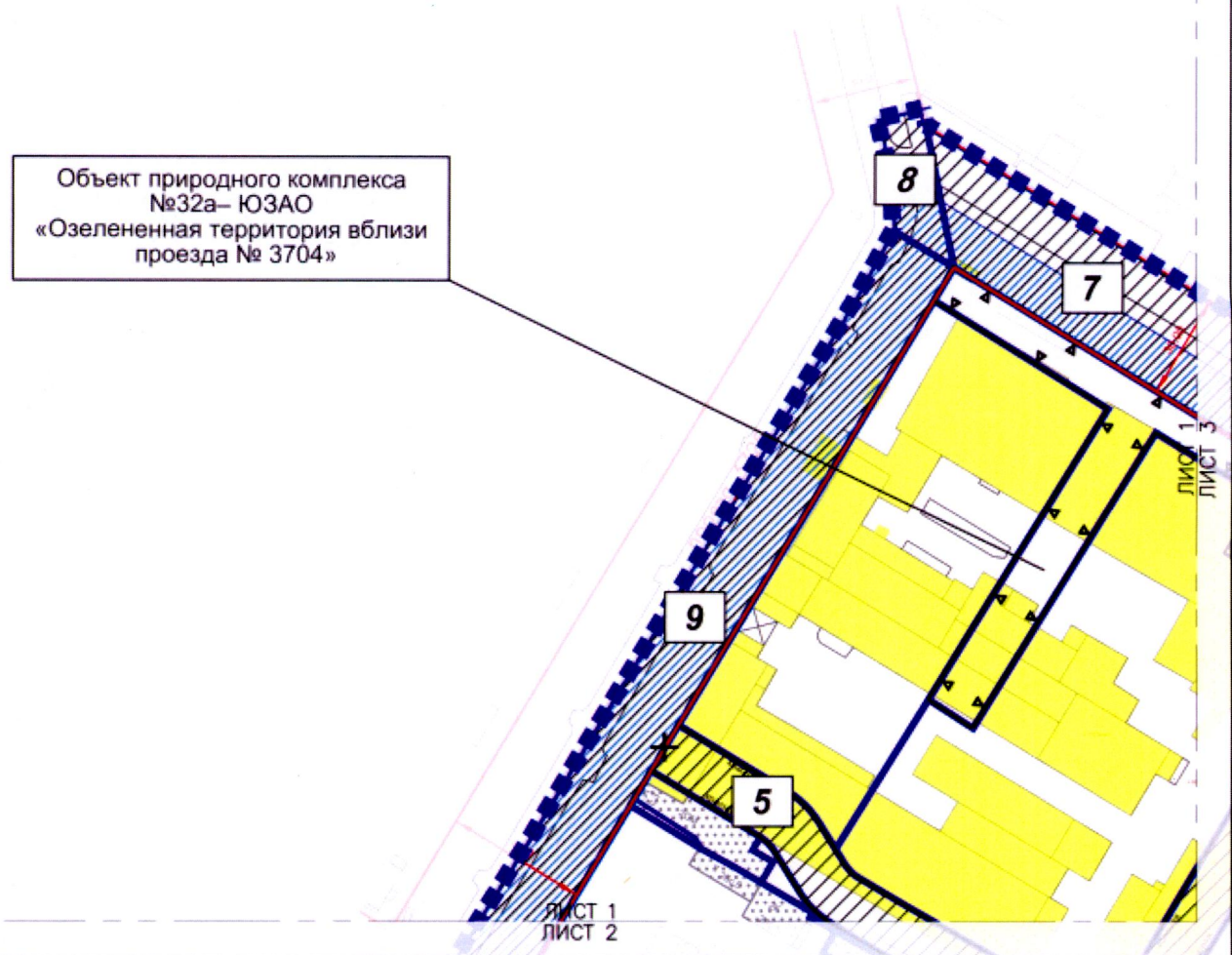
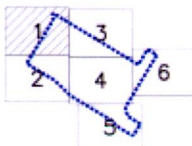






Объект природного комплекса
№32а– ЮЗАО
«Озелененная территория вблизи
проезда № 3704»






УСЛОВНЫЕ ОБОЗНАЧЕНИЯ




ГРАНИЦЫ:
 территории, в отношении которой осуществляется подготовка проекта планировки
 земельных участков



ЗОНЫ ПЛАНИРУЕМОГО РАЗМЕЩЕНИЯ:
ГРАНИЦЫ:
 зон планируемого размещения инженерных коммуникаций (трассировка уточняется на стадии разработки проектной документации)
 зон планируемого размещения и реконструкции объектов улично-дорожной сети

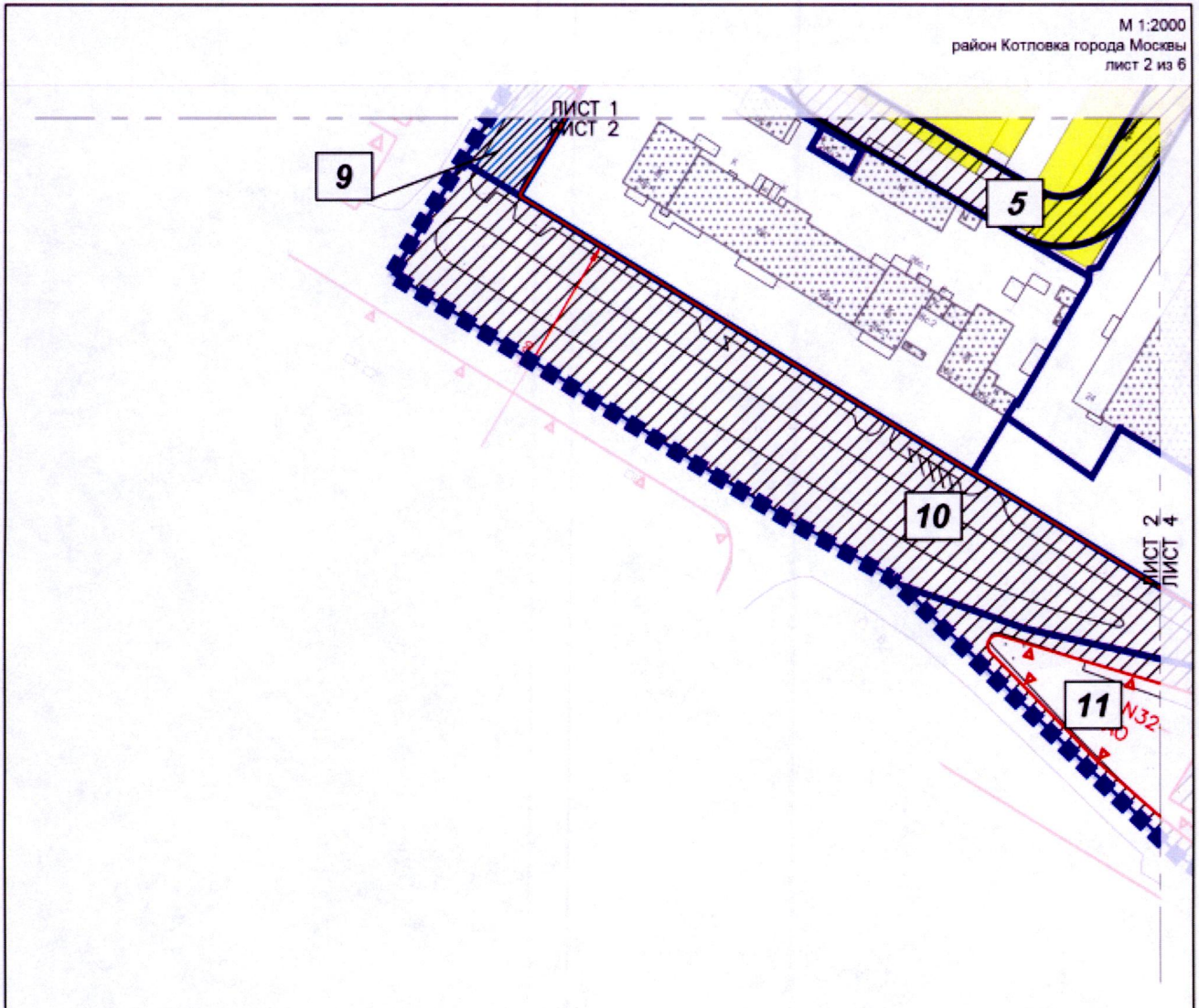
ЛИНИИ ГРАДОСТРОИТЕЛЬНОГО РЕГУЛИРОВАНИЯ
СУЩЕСТВУЮЩИЕ:
 красные линии, обозначающие границы территорий общего пользования улично-дорожной сети города Москвы

ЗАСТРОЙКА:
 предлагаемая к сносу в установленном законом порядке
 существующая

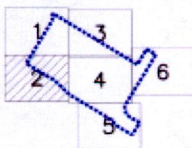








ОТМЕНЯЕМЫЕ:
 красные линии, обозначающие границы территорий общего пользования улично-дорожной сети города Москвы

 номер земельного участка на плане

УСТАНОВЛИВАЕМЫЕ:
 красные линии, обозначающие границы территорий общего пользования улично-дорожной сети города Москвы
 границы объектов природного комплекса города Москвы

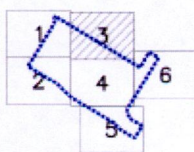


УСЛОВНЫЕ ОБОЗНАЧЕНИЯ



 <p>ГРАНИЦЫ:</p> <p>■ ■ ■ ■ ■ территории, в отношении которой осуществляется подготовка проекта планировки</p> <p>— земельных участков</p>	<p>ЗОНЫ ПЛАНИРУЕМОГО РАЗМЕЩЕНИЯ:</p> <p>ГРАНИЦЫ:</p> <p> зон планируемого размещения инженерных коммуникаций (трассировка уточняется на стадии разработки проектной документации)</p> <p> зон планируемого размещения и реконструкции объектов улично-дорожной сети</p> <p>ЗАСТРОЙКА:</p> <p> предлагаемая к сносу в установленном законом порядке</p> <p> существующая</p> <p> номер земельного участка на плане</p>
<p>ЛИНИИ ГРАДОСТРОИТЕЛЬНОГО РЕГУЛИРОВАНИЯ</p> <p><i>СУЩЕСТВУЮЩИЕ:</i></p> <p> красные линии, обозначающие границы территорий общего пользования улично-дорожной сети города Москвы</p> <p> границы объектов природного комплекса города Москвы</p> <p><i>УСТАНАВЛИВАЕМЫЕ:</i></p> <p> красные линии, обозначающие границы территорий общего пользования улично-дорожной сети города Москвы</p>	





УСЛОВНЫЕ ОБОЗНАЧЕНИЯ





ГРАНИЦЫ:

-  территории, в отношении которой осуществляется подготовка проекта планировки
-  земельных участков

ЗОНЫ ПЛАНИРУЕМОГО РАЗМЕЩЕНИЯ:


- ГРАНИЦЫ:**
 -  зон планируемого размещения инженерных коммуникаций (трассировка уточняется на стадии разработки проектной документации)
 -  зон планируемого размещения и реконструкции объектов улично-дорожной сети

ЗАСТРОЙКА:


-  предлагаемая к сносу в установленном законом порядке
-  существующая

ЛИНИИ ГРАДОСТРОИТЕЛЬНОГО РЕГУЛИРОВАНИЯ


СУЩЕСТВУЮЩИЕ:

-  красные линии, обозначающие границы территорий общего пользования улично-дорожной сети города Москвы

ОТМЕНЯЕМЫЕ:

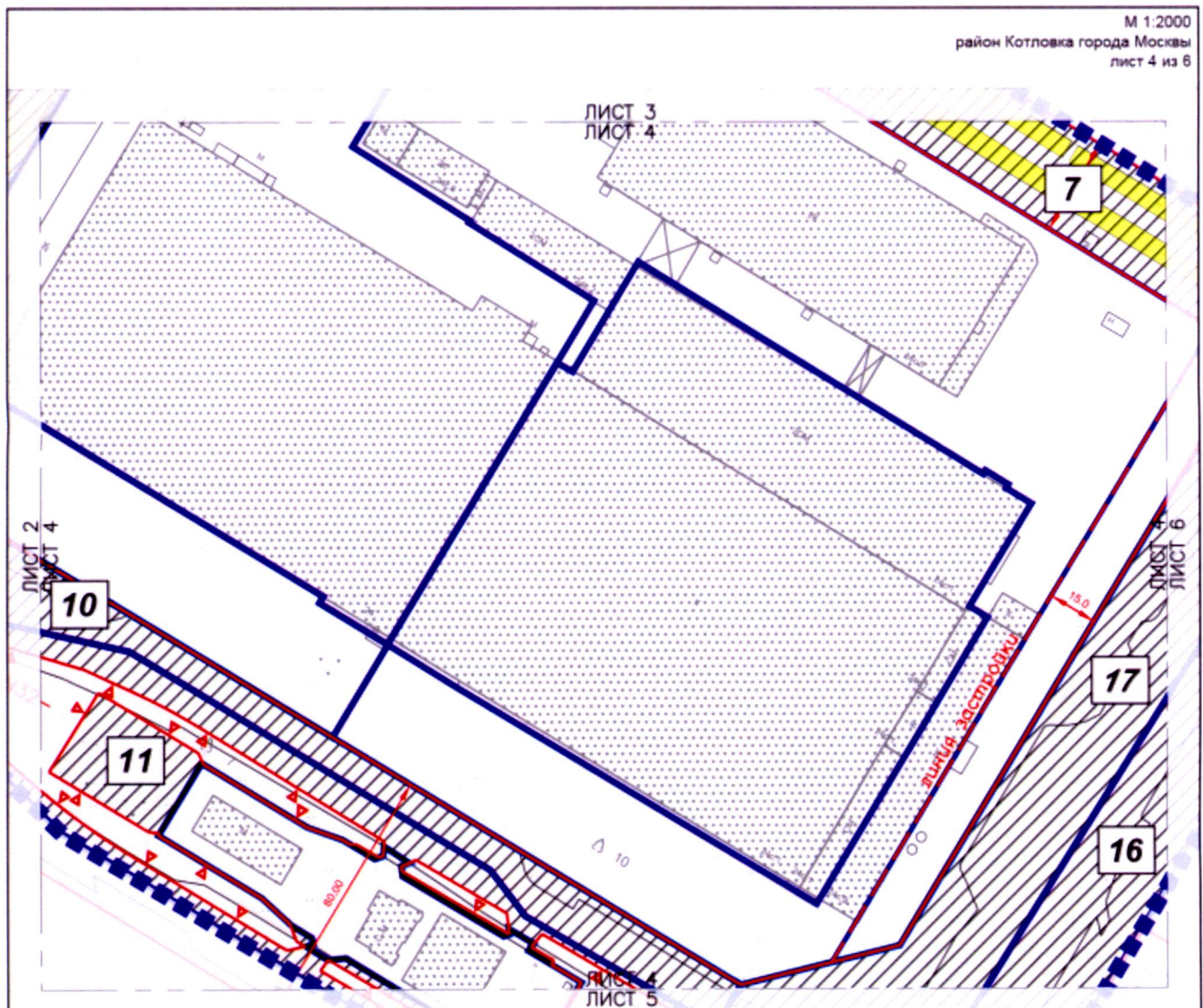
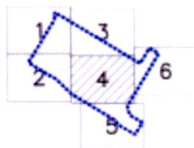
-  красные линии, обозначающие границы территорий общего пользования улично-дорожной сети города Москвы

УСТАНОВЛИВАЕМЫЕ:

-  красные линии, обозначающие границы территорий общего пользования улично-дорожной сети города Москвы



номер земельного участка на плане

**УСЛОВНЫЕ ОБОЗНАЧЕНИЯ****ГРАНИЦЫ:**

- территории, в отношении которой осуществляется подготовка проекта планировки
- земельных участков

ЗОНЫ ПЛАНИРУЕМОГО РАЗМЕЩЕНИЯ:**ГРАНИЦЫ:**

- зон планируемого размещения и реконструкции объектов улично-дорожной сети

ЗАСТРОЙКА:

- предлагаемая к сносу в установленном законом порядке
- существующая

ЛИНИИ ГРАДОСТРОИТЕЛЬНОГО РЕГУЛИРОВАНИЯ**СУЩЕСТВУЮЩИЕ:**

- красные линии, обозначающие границы территорий общего пользования улично-дорожной сети города Москвы
- границы объектов природного комплекса города Москвы
- границы линий застройки

7

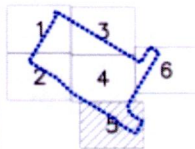
номер земельного участка на плане

УСТАНОВЛИВАЕМЫЕ:



- красные линии, обозначающие границы территорий общего пользования улично-дорожной сети города Москвы



УСЛОВНЫЕ ОБОЗНАЧЕНИЯ




ГРАНИЦЫ:

-  территории, в отношении которой осуществляется подготовка проекта планировки
-  земельных участков

ЗОНЫ ПЛАНИРУЕМОГО РАЗМЕЩЕНИЯ:

ГРАНИЦЫ:



-  зон планируемого размещения и реконструкции объектов улично-дорожной сети

ЗАСТРОЙКА:


-  существующая

ЛИНИИ ГРАДОСТРОИТЕЛЬНОГО РЕГУЛИРОВАНИЯ

СУЩЕСТВУЮЩИЕ:

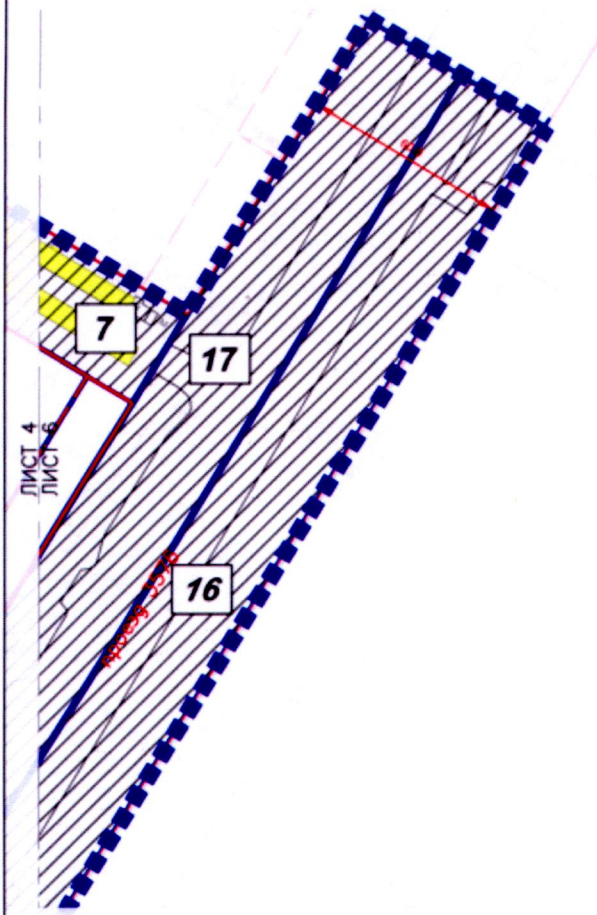
-  красные линии, обозначающие границы территорий общего пользования улично-дорожной сети города Москвы
-  границы объектов природного комплекса города Москвы

УСТАНОВЛИВАЕМЫЕ:

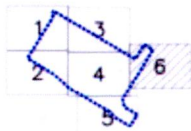
-  красные линии, обозначающие границы территорий общего пользования улично-дорожной сети города Москвы





номер земельного участка на плане



УСЛОВНЫЕ ОБОЗНАЧЕНИЯ




ГРАНИЦЫ:



-  территории, в отношении которой осуществляется подготовка проекта планировки
-  земельных участков

ЗОНЫ ПЛАНИРУЕМОГО РАЗМЕЩЕНИЯ:

ГРАНИЦЫ:



-  зон планируемого размещения и реконструкции объектов улично-дорожной сети

ЗАСТРОЙКА:

-  предлагаемая к сносу в установленном законом порядке
-  существующая

ЛИНИИ ГРАДОСТРОИТЕЛЬНОГО РЕГУЛИРОВАНИЯ

СУЩЕСТВУЮЩИЕ:

-  красные линии, обозначающие границы территорий общего пользования улично-дорожной сети города Москвы
-  границы линий застройки

7

номер земельного участка на плане