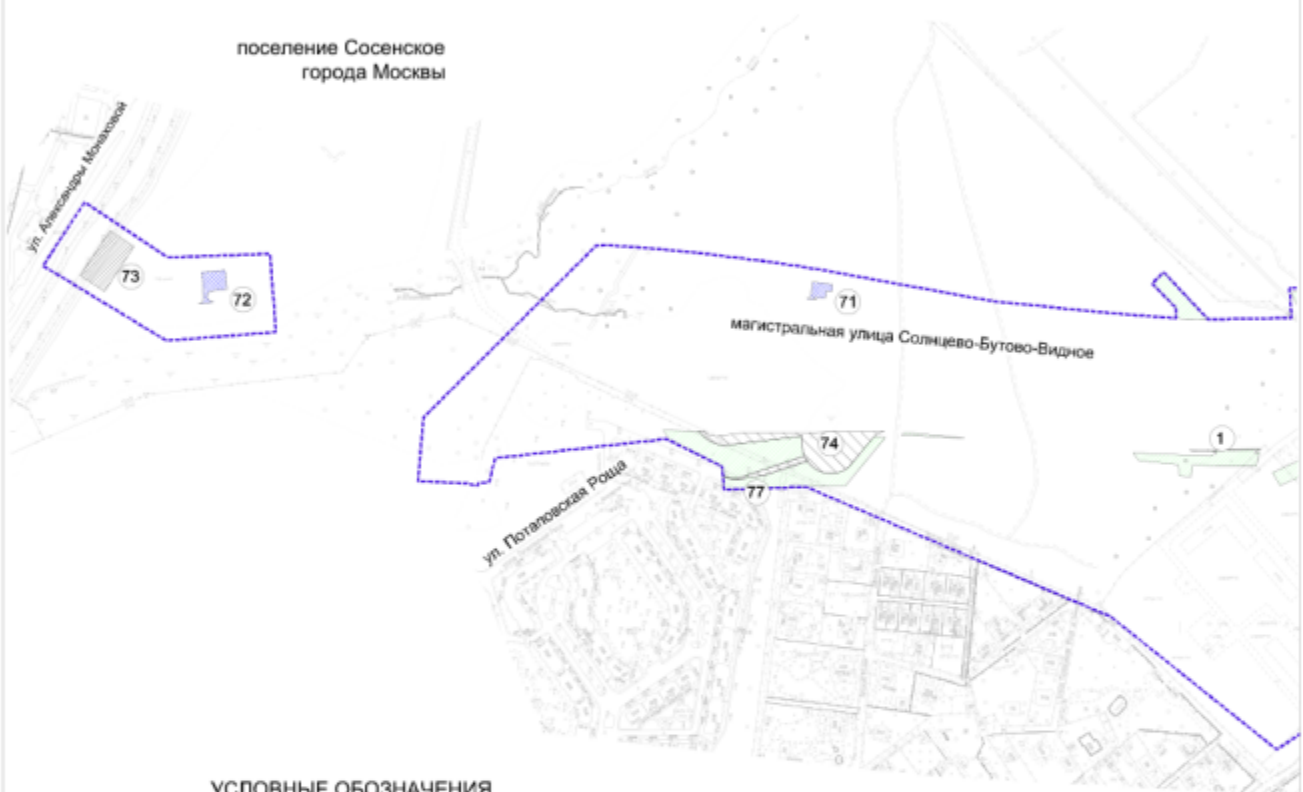


Приложение 6
к постановлению Правительства Москвы
от 21 марта 2022 г. № 401-ПП



Внесение изменения в приложение 1 к постановлению Правительства Москвы от 29 декабря 2016 г. № 967-ПП
ПЛАН "ГРАНИЦЫ ЗОН ПЛАНИРУЕМОГО РАЗМЕЩЕНИЯ ОБЪЕКТОВ" (1)
(II этап).

Лист 1
поселение Сосенское города Москвы





Разработано в М 1:2000




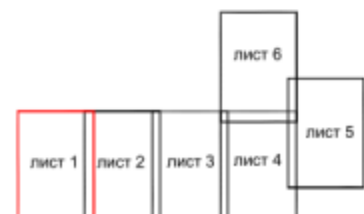
УСЛОВНЫЕ ОБОЗНАЧЕНИЯ

-  граница внесения изменений в проект планировки территории
-  границы зон планируемого размещения объектов капитального строительства

Зоны планируемого размещения (строительства, реконструкций) объектов капитального строительства улично-дорожной сети, в т.ч.:

-  зоны планируемого размещения наземных сооружений
-  зоны планируемого размещения внеуличных сооружений
-  зоны планируемого размещения объектов инженерной и транспортной инфраструктуры
-  зоны инженерных коммуникаций и сооружений

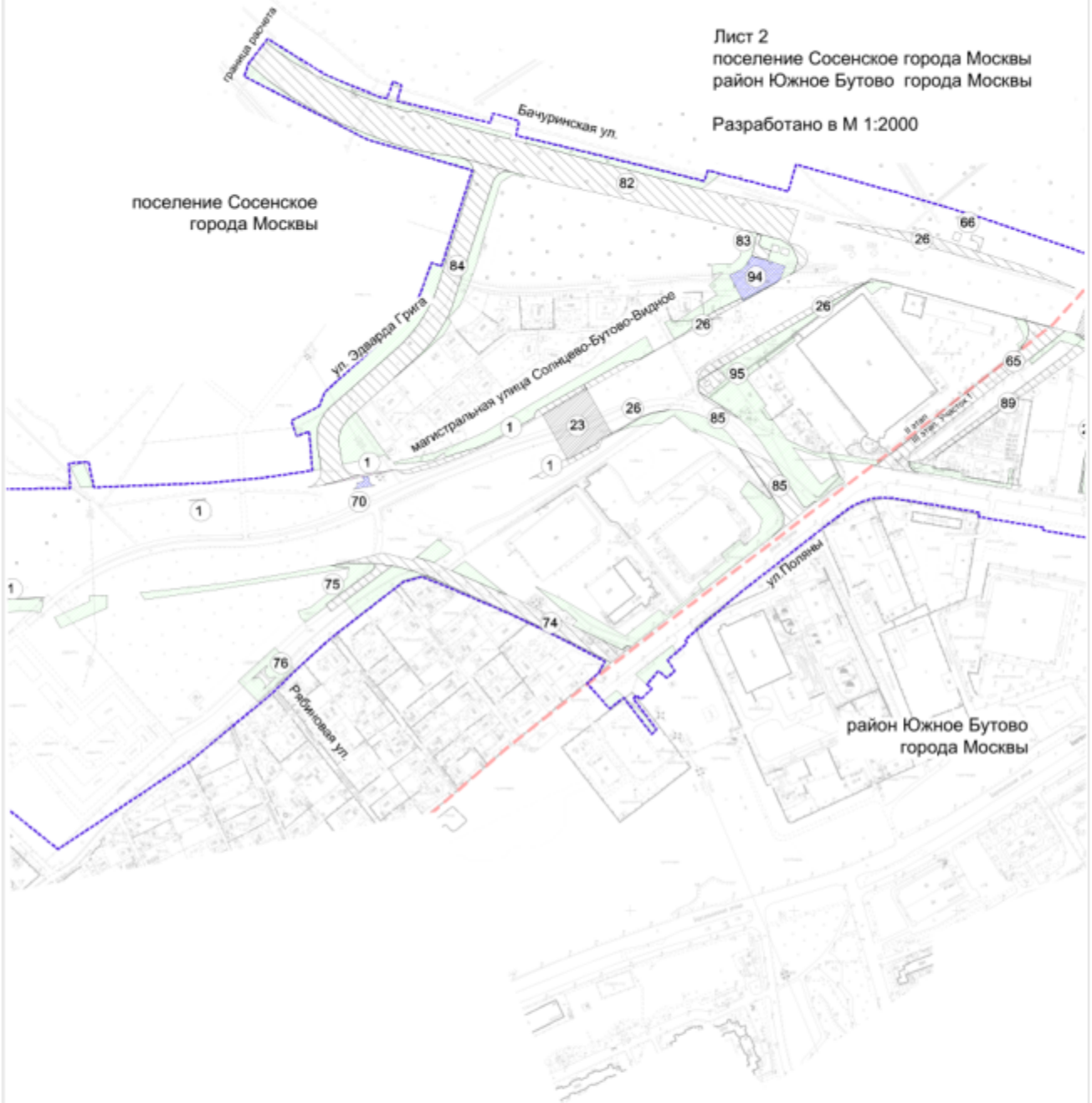
 номер зоны (объекта) планируемого размещения объектов капитального строительства



(II этап . III этап. Участок 1).

Лист 2
поселение Сосенское города Москвы
район Южное Бутово города Москвы

Разработано в М 1:2000



УСЛОВНЫЕ ОБОЗНАЧЕНИЯ

- - - граница внесения изменений в проект планировки территории
- - - границы районов, поселений города Москвы
- границы зон планируемого размещения объектов капитального строительства

Зоны планируемого размещения (строительства, реконструкции) объектов капитального строительства улично-дорожной сети, в т.ч.:

- зоны планируемого размещения наземных сооружений
- зоны планируемого размещения внеуличных сооружений
- зоны планируемого размещения объектов инженерной и транспортной инфраструктуры
- зоны инженерных коммуникаций и сооружений

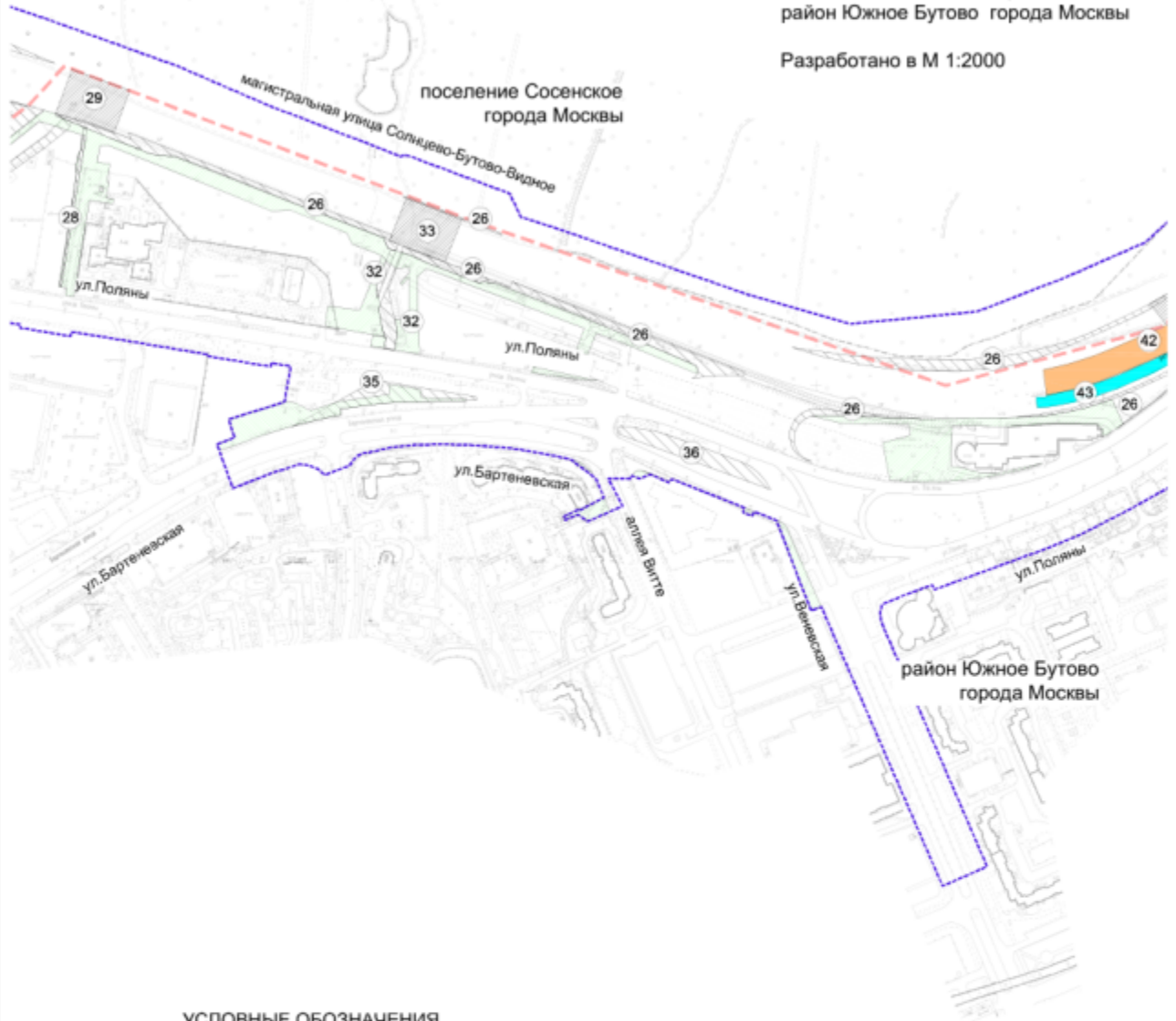
24 номер зоны (объекта) планируемого размещения объектов капитального строительства



(III этап. Участок 1).

Лист 3
поселение Сосенское города Москвы
район Южное Бутово города Москвы

Разработано в М 1:2000



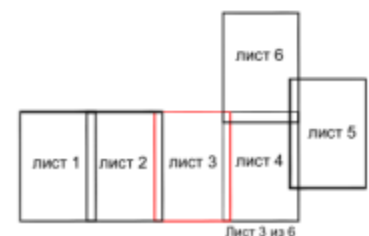
УСЛОВНЫЕ ОБОЗНАЧЕНИЯ

- граница внесения изменений в проект планировки территории
- границы районов, поселений города Москвы
- границы зон планируемого размещения объектов капитального строительства

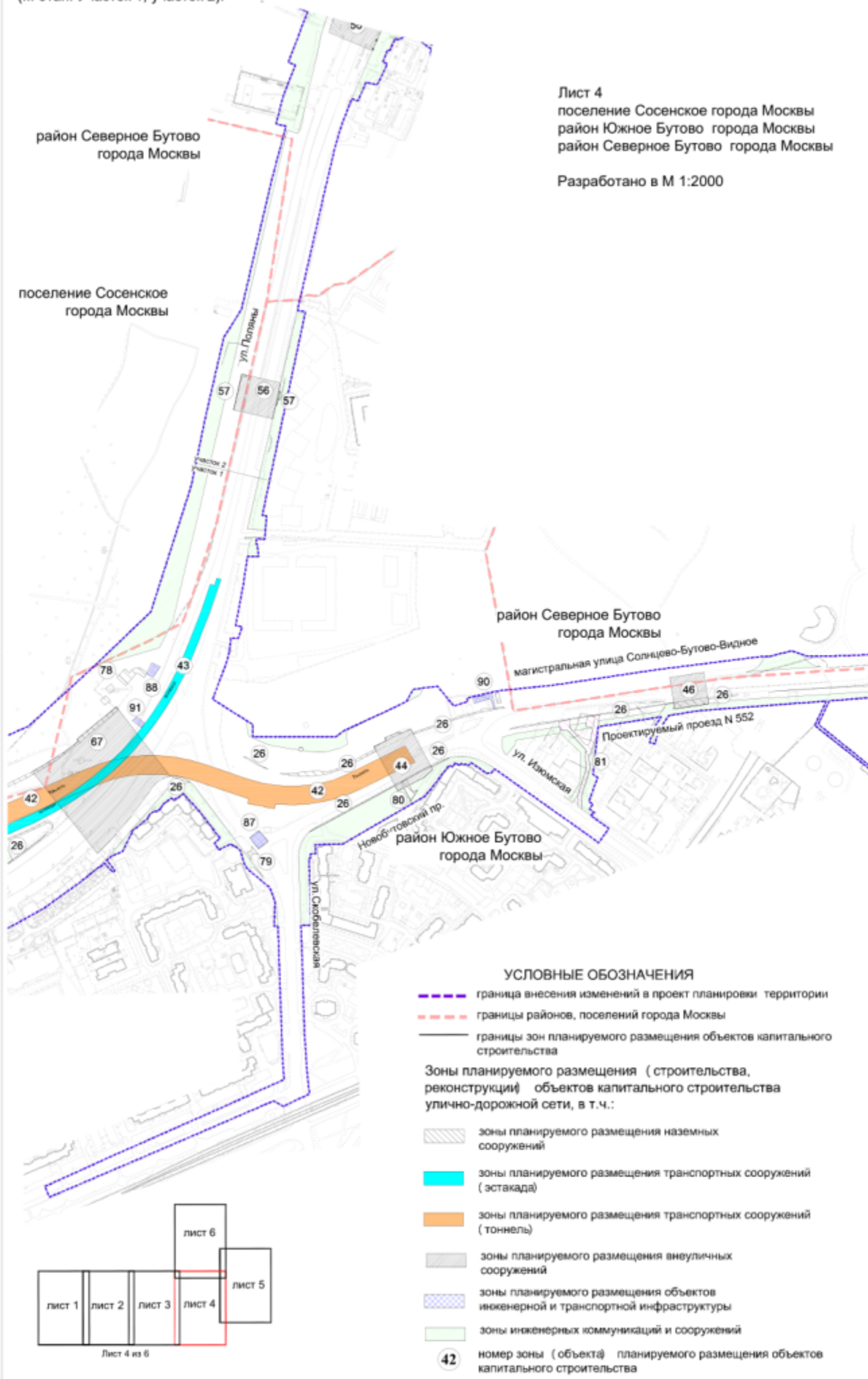
Зоны планируемого размещения (строительства, реконструкции) объектов капитального строительства улично-дорожной сети, в т.ч.:

- зоны планируемого размещения наземных сооружений
- зоны планируемого размещения транспортных сооружений (эстакада)
- зоны планируемого размещения транспортных сооружений (тоннель)
- зоны планируемого размещения внеуличных сооружений
- зоны инженерных коммуникаций и сооружений

36 номер зоны (объекта) планируемого размещения объектов капитального строительства



(III этап. Участок 1, участок 2).



Лист 4

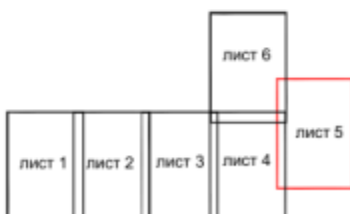
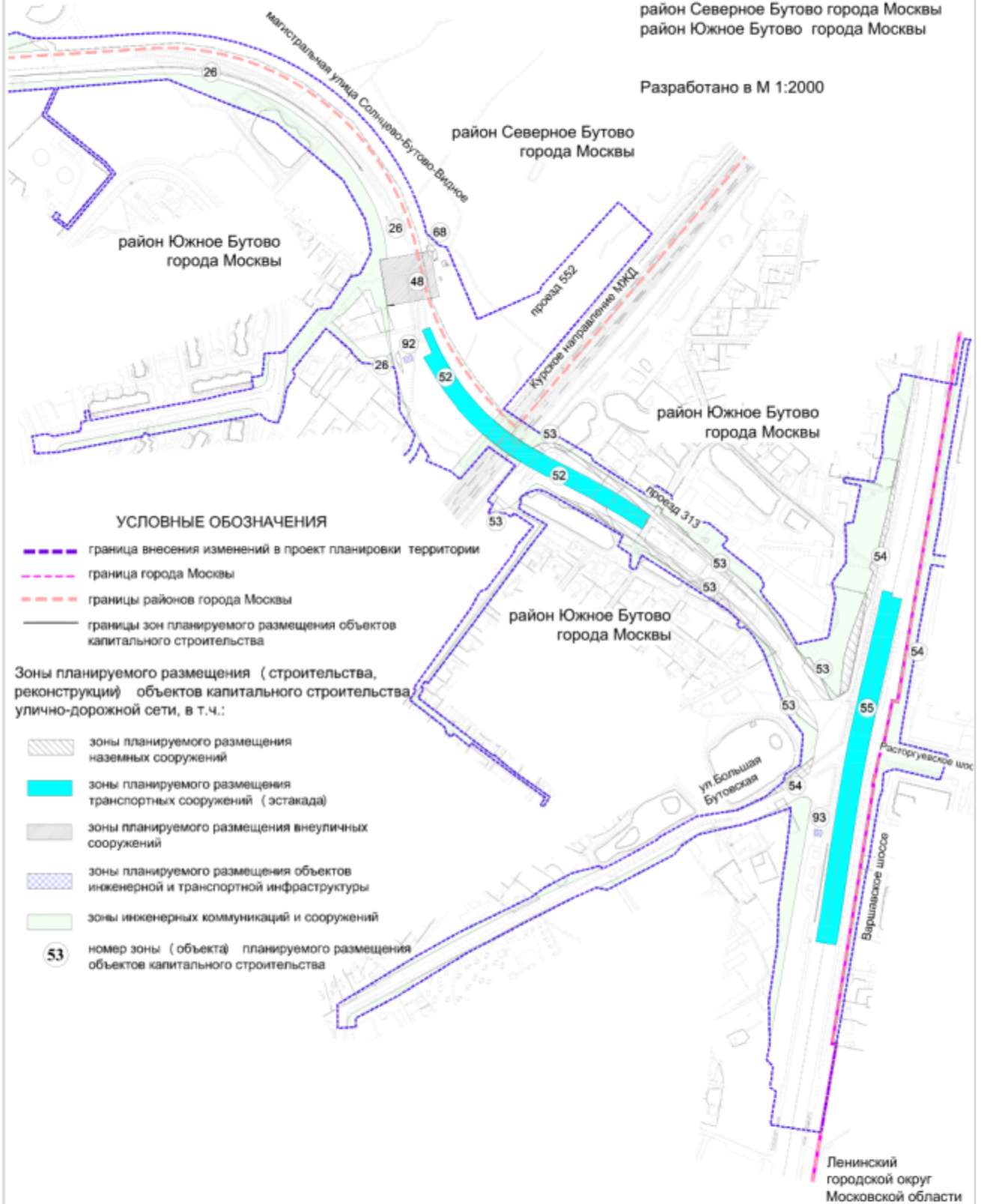
поселение Сосенское города Москвы
район Южное Бутово города Москвы
район Северное Бутово города Москвы

Разработано в М 1:2000

(III этап. Участок 1).

Лист 5
район Северное Бутово города Москвы
район Южное Бутово города Москвы

Разработано в М 1:2000



Лист 5 из 6

(III этап. Участок 2)

Лист 6
район Северное Бутово города Москвы

Разработано в М 1:2000

