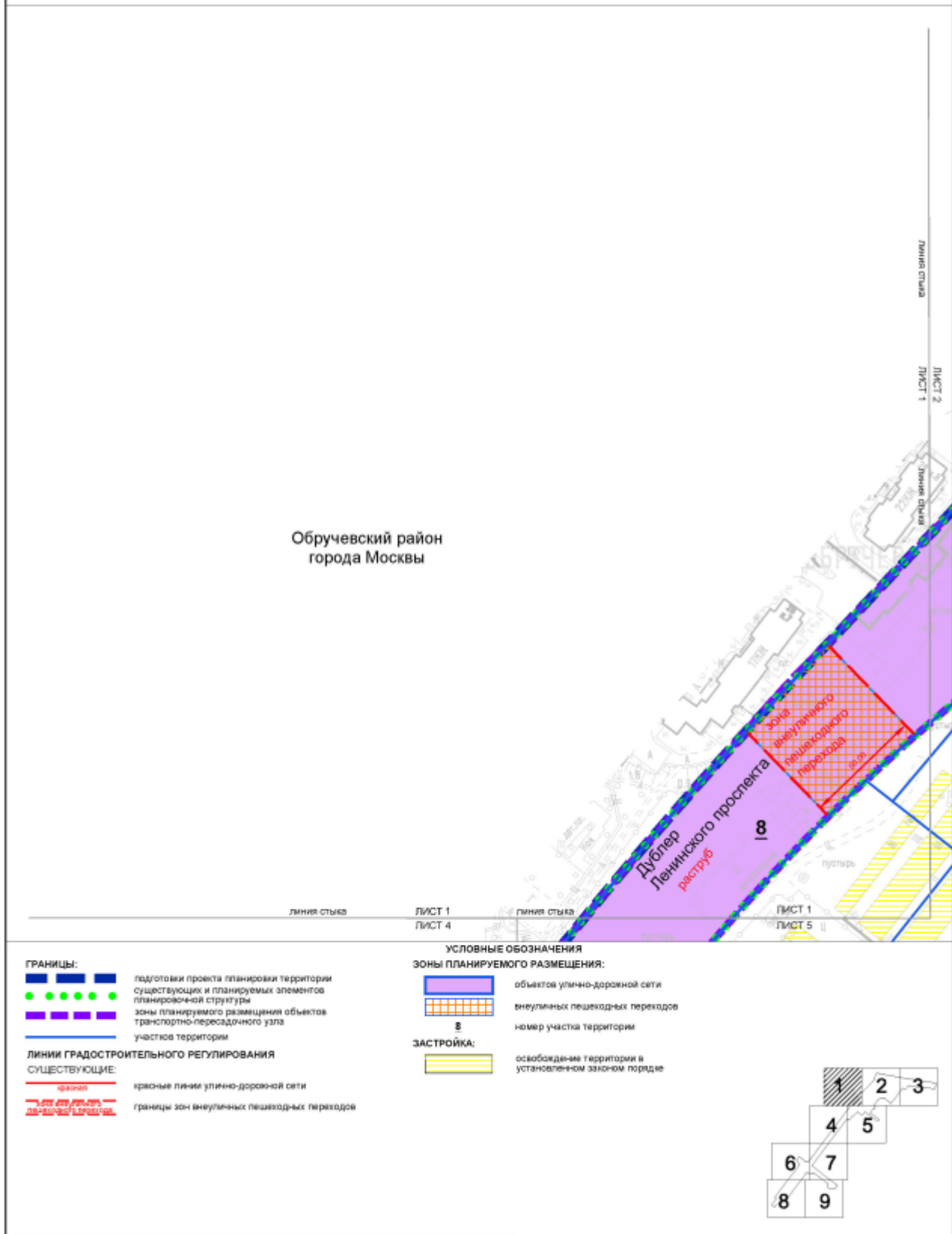
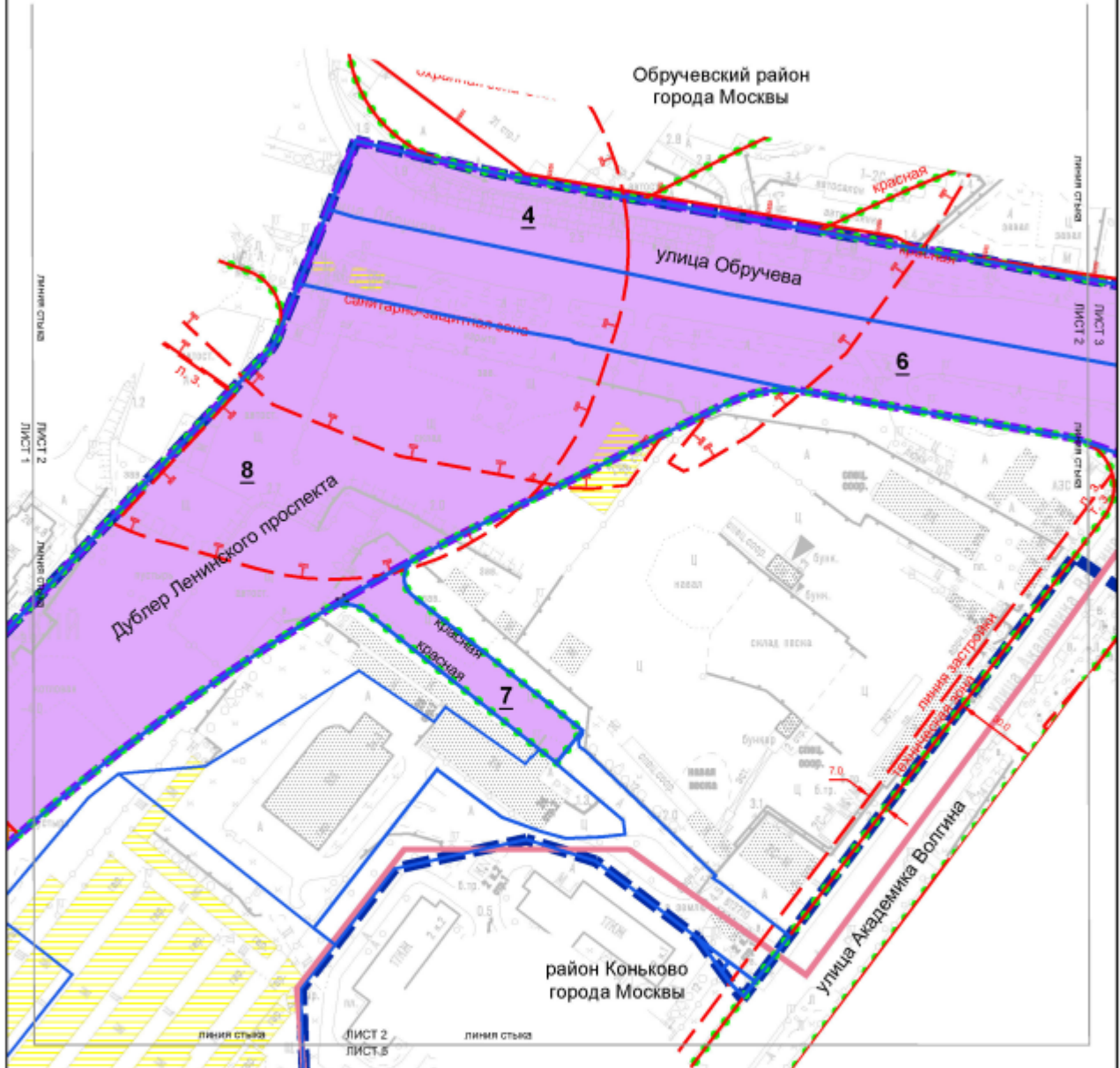


План "Функционально-планировочная организация территории"  
и план "Границы зон планируемого размещения объектов"  
Чертеж 2. "Линейные объекты инженерной инфраструктуры и  
улично-дорожной сети"

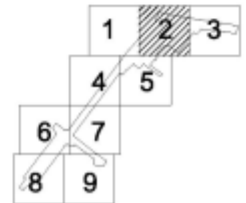
Лист 1 из 9  
Масштаб 1:2000  
Обручевский район города Москвы

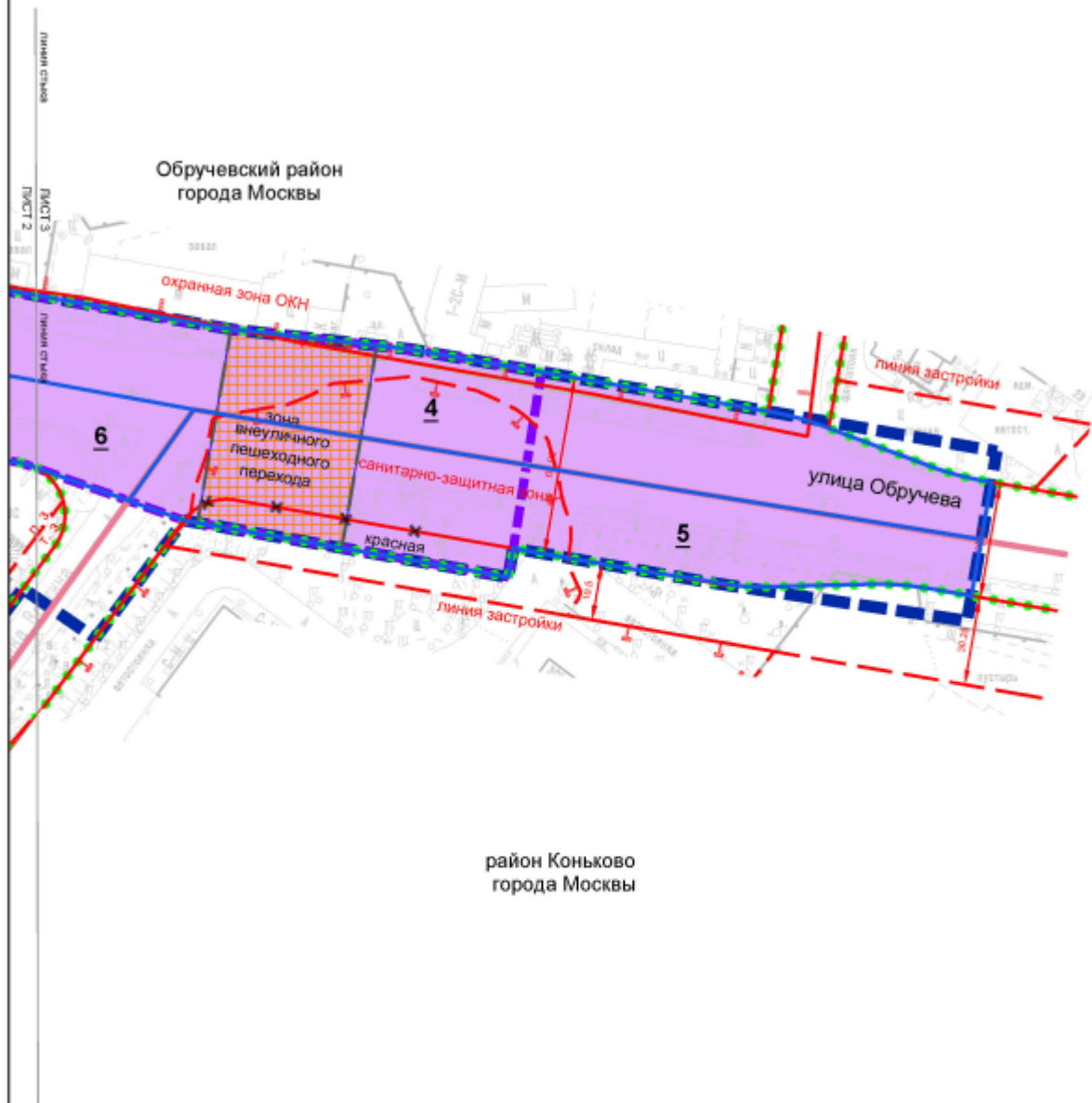






- ГРАНИЦЫ:**
- подготовка проекта планировки территории
  - границы районов города Москвы
  - существующих и планируемых элементов планировочной структуры
  - зоны планируемого размещения объектов транспортно-пересадочного узла
  - участки территории
- ЛИНИИ ГРАДОСТРОИТЕЛЬНОГО РЕГУЛИРОВАНИЯ**
- СУЩЕСТВУЮЩИЕ:**
- красная линия улично-дорожной сети
  - границы линий застройки
  - границы технических зон инженерных коммуникаций и сооружений
  - границы санитарно-защитных зон (установленных)
  - границы охраняемых зон объектов культурного наследия



- УСЛОВНЫЕ ОБОЗНАЧЕНИЯ**
- ОТМЕНЯЕМЫЕ:**
- красные линии улично-дорожной сети
- УСТАНОВЛИВАЕМЫЕ:**
- красные линии улично-дорожной сети
- ЗОНЫ ПЛАНИРУЕМОГО РАЗМЕЩЕНИЯ:**
- объекты улично-дорожной сети
  - номер участка территории
- ЗАСТРОЙКА:**
- существующая
  - освобождение территории в установленном законом порядке



**ГРАНИЦЫ:**

-  подготовка проекта планировки территории
-  границы районов города Москвы
-  существующих и планируемых элементов планировочной структуры
-  зоны планируемого размещения объектов транспортно-пересадочного узла
-  участков территории



**ЛИНИИ ГРАДОСТРОИТЕЛЬНОГО РЕГУЛИРОВАНИЯ****СУЩЕСТВУЮЩИЕ:**

-  красная красные линии улично-дорожной сети
-  линия застройки границы линий застройки
-  техническая зона границы технических зон инженерных коммуникаций и сооружений
-  санитарно-защитная зона границы санитарно-защитных зон (установленных)
-  охранная зона ОКН границы охранных зон объектов культурного наследия




**УСЛОВНЫЕ ОБОЗНАЧЕНИЯ****ОТМЕНЯЕМЫЕ:**

-  красная красные линии улично-дорожной сети

**УСТАНОВЛИВАЕМЫЕ:**

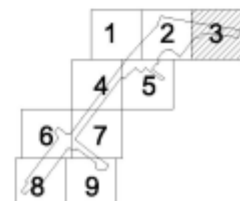
-  красная красные линии улично-дорожной сети
-  зона внеуличного пешеходного перехода границы зон внеуличных пешеходных переходов

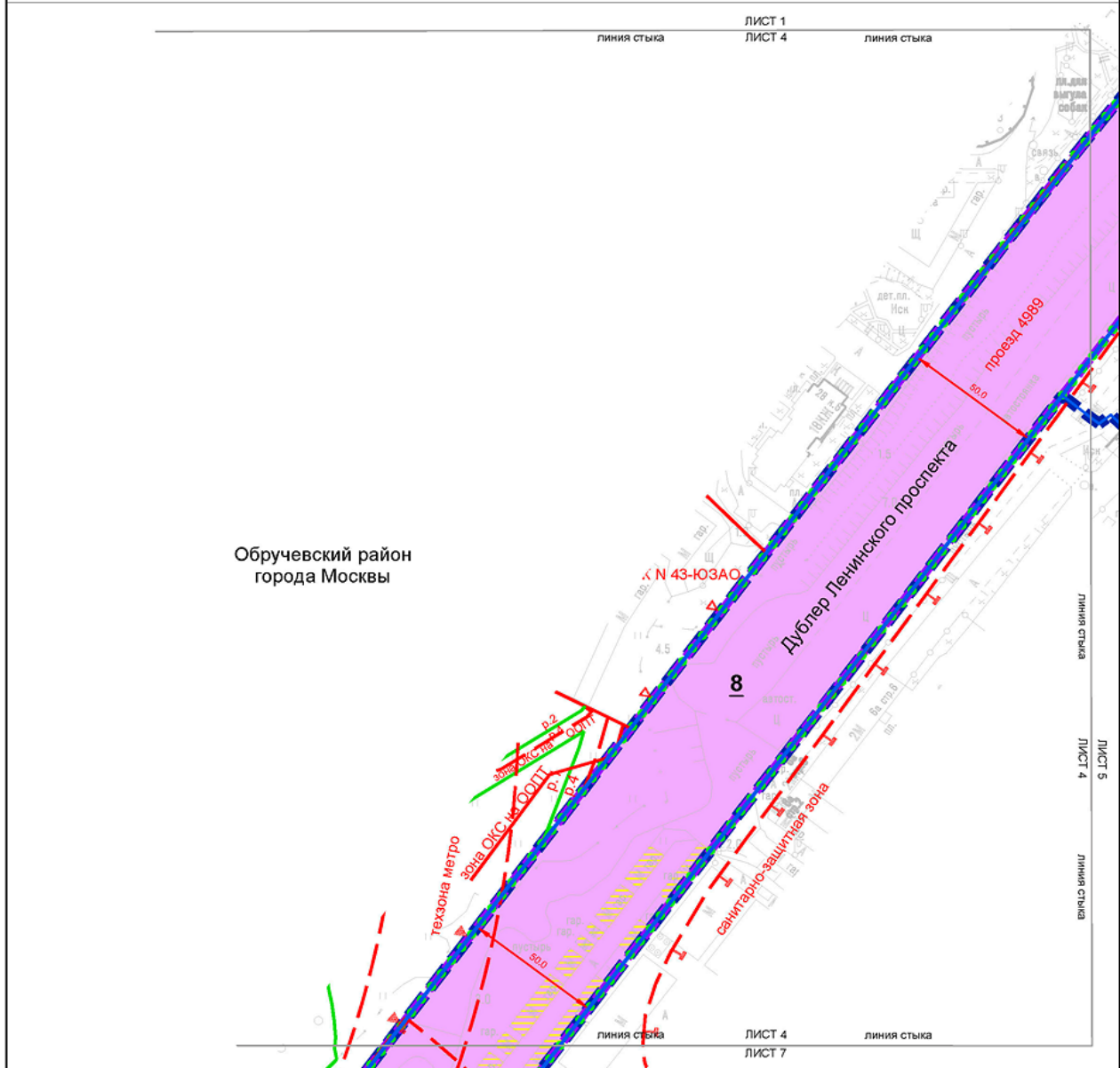
**ЗОНЫ ПЛАНИРУЕМОГО РАЗМЕЩЕНИЯ:**

-  объекты улично-дорожной сети
-  внеуличных пешеходных переходов
-  номер участка территории

**ЗАСТРОЙКА:**

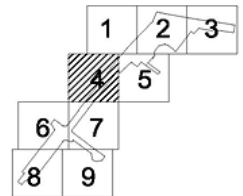
-  существующая





- ГРАНИЦЫ:**
- подготовка проекта планировки территории
  - существующих и планируемых элементов планировочной структуры
  - зоны планируемого размещения объектов транспортно-пересадочного узла
  - участков территории
- ЛИНИИ ГРАДОСТРОИТЕЛЬНОГО РЕГУЛИРОВАНИЯ СУЩЕСТВУЮЩИЕ:**
- красная линия
  - границы технических зон инженерных коммуникаций и сооружений
  - границы технических зон метрополитена
  - границы объектов природного комплекса города Москвы
  - границы зоны размещения объектов капитального строительства на особо охраняемой природной территории
  - границы особо охраняемых природных территорий
  - границы территорий и участков особо охраняемых природных территорий, в пределах которых установлены режимы особой охраны
  - границы санитарно-защитных зон (установленных)

- УСЛОВНЫЕ ОБОЗНАЧЕНИЯ**
- ЗОНЫ ПЛАНИРУЕМОГО РАЗМЕЩЕНИЯ:**
- объекты улично-дорожной сети
  - номер участка территории
- ЗАСТРОЙКА:**
- освобождение территории в установленном законом порядке





**ГРАНИЦЫ:**

- подготовка проекта планировки территории
- границы районов города Москвы
- существующих и планируемых элементов планировочной структуры
- зоны планируемого размещения объектов транспортно-пересадочного узла
- участки территории

**ЛИНИИ ГРАДОСТРОИТЕЛЬНОГО РЕГУЛИРОВАНИЯ**

- СУЩЕСТВУЮЩИЕ:**
- крайняя линия улично-дорожной сети
  - границы линейных застроек
  - границы технических зон инженерных коммуникаций и сооружений
  - санитарно-защитная зона
  - границы санитарно-защитных зон (установленных)

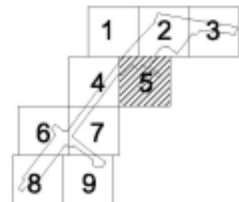
**УСЛОВНЫЕ ОБОЗНАЧЕНИЯ**

**ЗОНЫ ПЛАНИРУЕМОГО РАЗМЕЩЕНИЯ:**

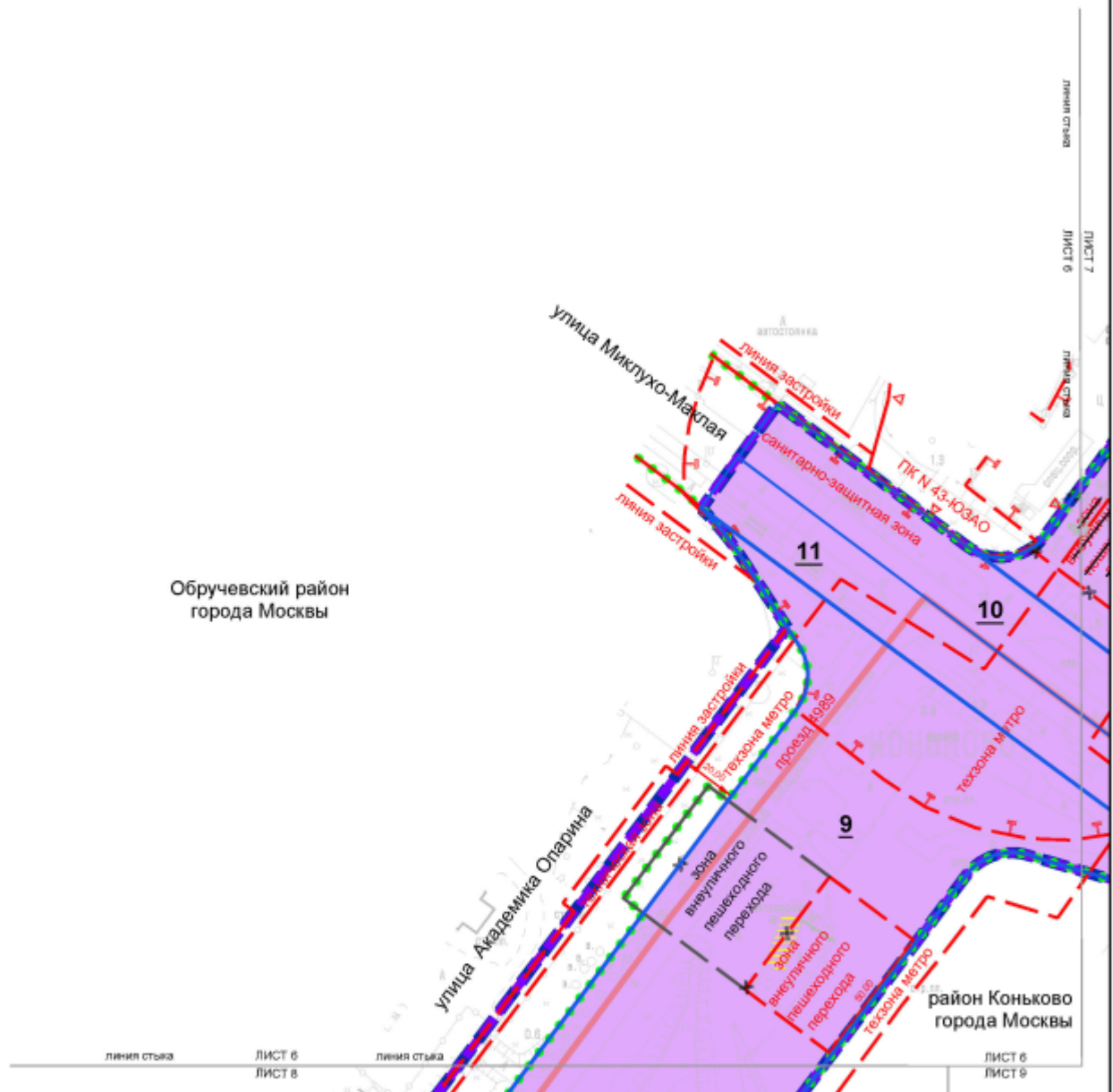
- объекты улично-дорожной сети
- номер участка территории

**ЗАСТРОЙКА:**

- существующая
- освобождение территории в установленном законом порядке

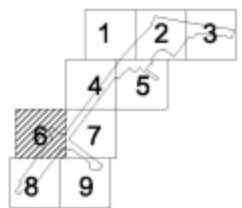


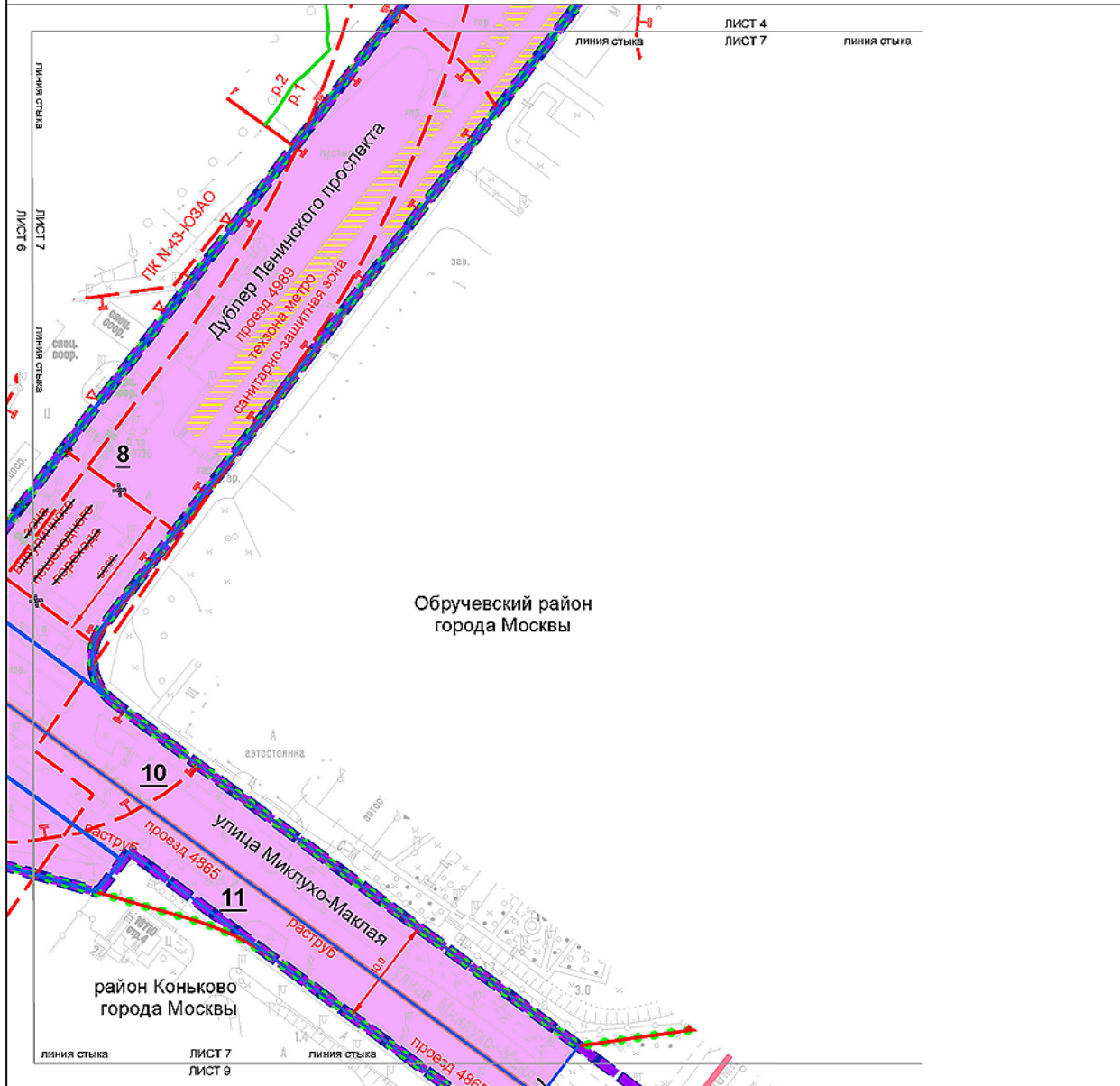
Обручевский район  
 города Москвы



- ГРАНИЦЫ:**
- подготовка проекта планировки территории
  - границы районов города Москвы
  - существующих и планируемых элементов планировочной структуры
  - зоны планируемого размещения объектов транспортно-пересадочного узла
  - участков территории
- ЛИНИИ ГРАДОСТРОИТЕЛЬНОГО РЕГУЛИРОВАНИЯ**
- СУЩЕСТВУЮЩИЕ:**
- красные линии улично-дорожной сети
  - границы линий застройки
  - границы технических зон метрополитена
  - границы объектов природного комплекса города Москвы
  - границы технических зон инженерных коммуникаций и сооружений
  - границы зон внеуличных пешеходных переходов
  - границы санитарно-защитных зон (установленных)

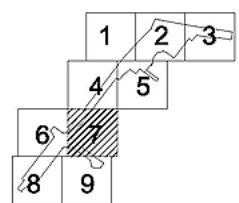
- УСЛОВНЫЕ ОБОЗНАЧЕНИЯ**
- ОТМЕНЯЕМЫЕ:**
- красные линии улично-дорожной сети
  - границы зон внеуличных пешеходных переходов
  - границы технических зон инженерных коммуникаций и сооружений
- УСТАНОВЛИВАЕМЫЕ:**
- красные линии улично-дорожной сети
  - границы зон внеуличных пешеходных переходов
  - границы технических зон инженерных коммуникаций и сооружений
- ЗОНЫ ПЛАНИРУЕМОГО РАЗМЕЩЕНИЯ:**
- объектов улично-дорожной сети
  - номер участка территории
- ЗАСТРОЙКА:**
- освобождение территории в установленном законом порядке

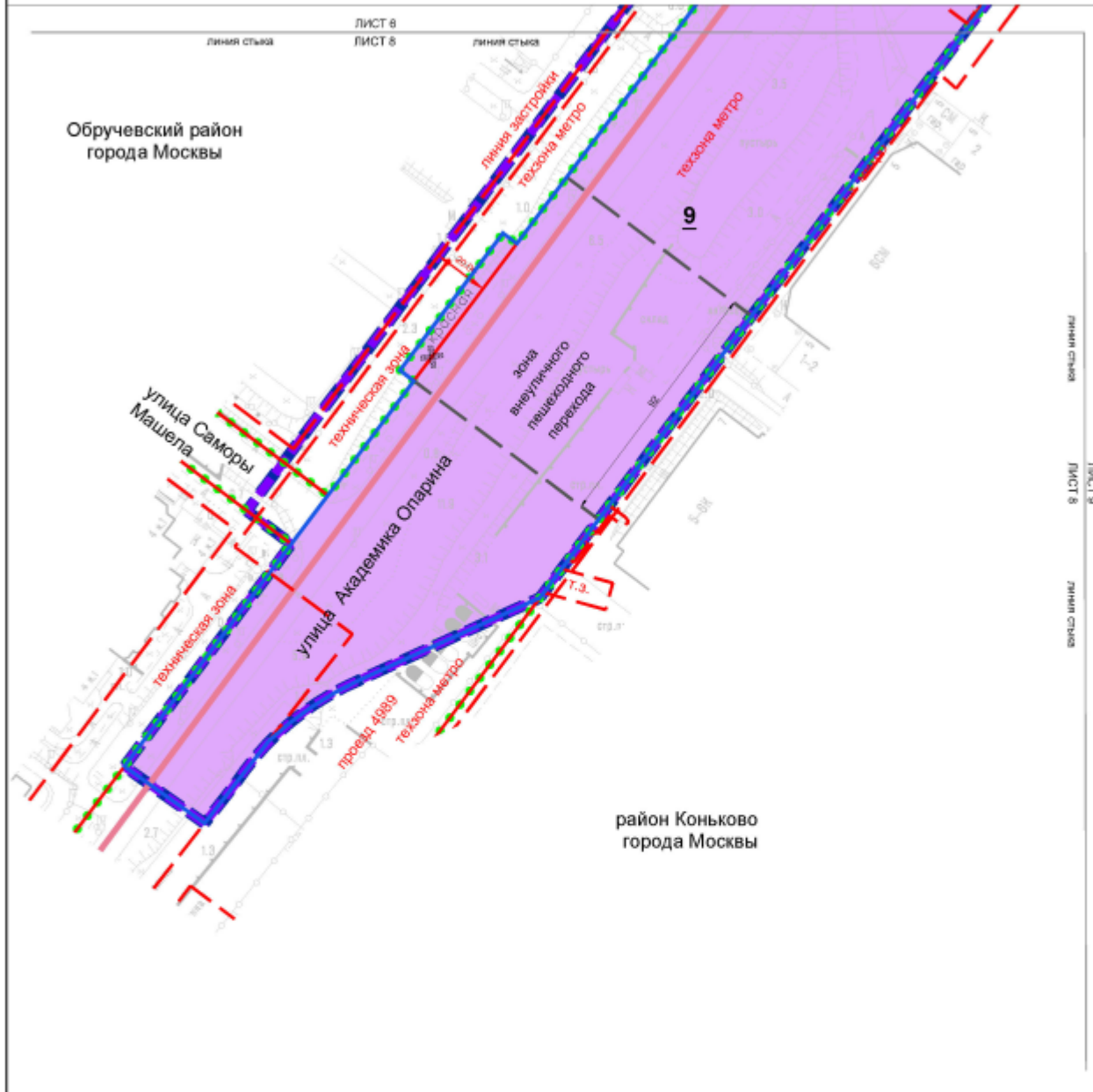




- ГРАНИЦЫ:**
- подготовка проекта планировки территории
  - границы районов города Москвы
  - существующих и планируемых элементов планировочной структуры
  - зоны планируемого размещения объектов транспортно-пересадочного узла
  - участков территории
- ЛИНИИ ГРАДОСТРОИТЕЛЬНОГО РЕГУЛИРОВАНИЯ СУЩЕСТВУЮЩИЕ:**
- красная линия
  - Тех. зона метро
  - ПК
  - ОКС
  - оопт
  - р.1
  - р.4
  - санитарно-защитная зона
- красные линии улично-дорожной сети**  
 границы технических зон метрополитена  
 границы объектов природного комплекса города Москвы  
 границы зоны размещения объектов капитального строительства на особо охраняемой природной территории  
 границы особо охраняемых природных территорий  
 границы территорий и участков особо охраняемых природных территорий, в пределах которых установлены режимы особой охраны  
 границы санитарно-защитных зон (установленных)

- ОТМЕНЯЕМЫЕ:**
- границы зон внеуличных пешеходных переходов
- ЗОНЫ ПЛАНИРУЕМОГО РАЗМЕЩЕНИЯ:**
- объектов улично-дорожной сети
  - номер участка территории
- ЗАСТРОЙКА:**
- освобождение территории в установленном законом порядке

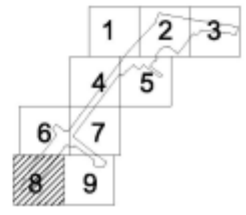




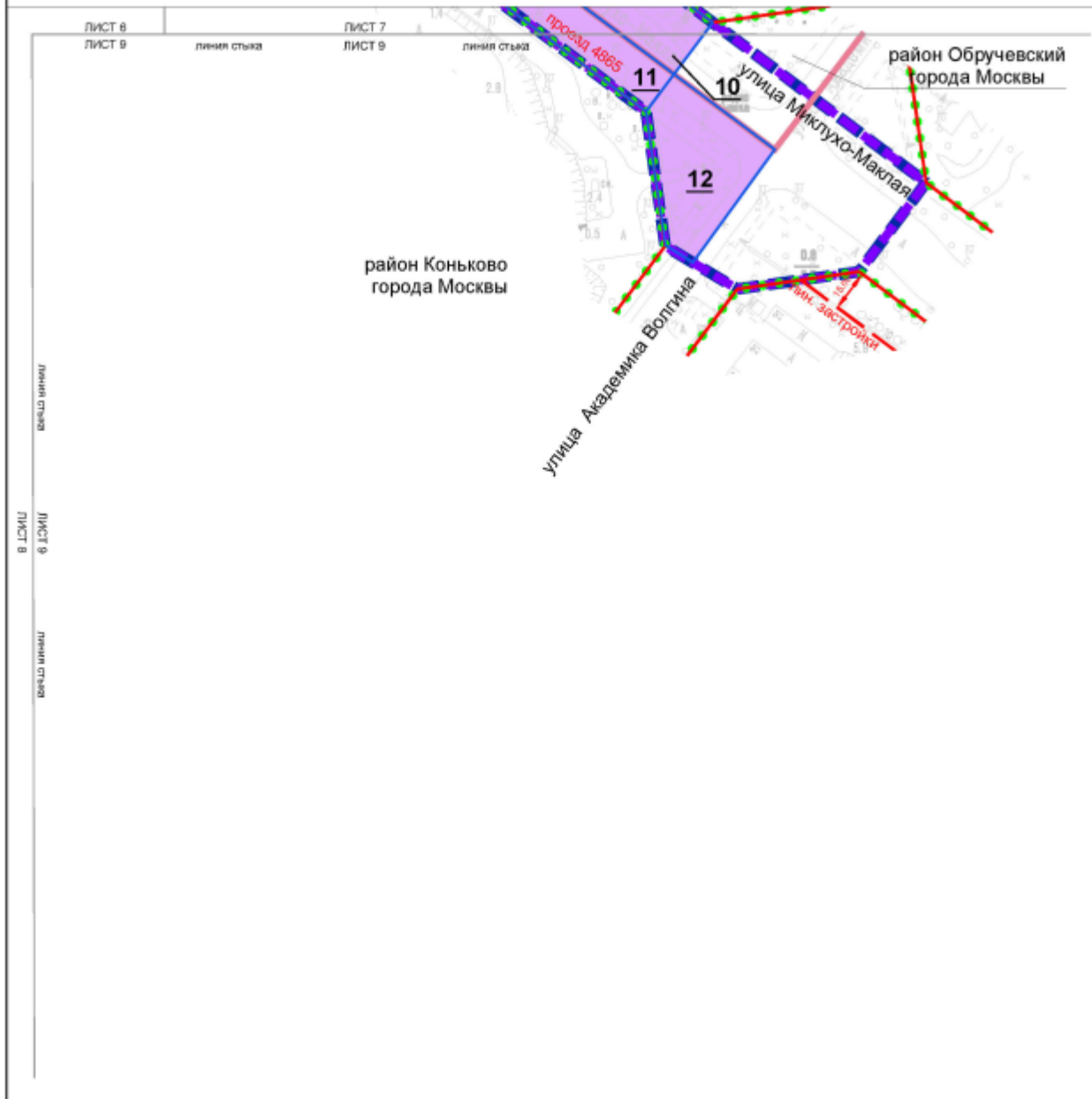
- ГРАНИЦЫ:**
- подготовка проекта планировки территории
  - границы районов города Москвы
  - существующих и планируемых элементов планировочной структуры
  - зоны планируемого размещения объектов транспортно-пересадочного узла
  - участков территории
- ЛИНИИ ГРАДОСТРОИТЕЛЬНОГО РЕГУЛИРОВАНИЯ СУЩЕСТВУЮЩИЕ:**
- красные линии улично-дорожной сети
  - границы линий застройки
  - границы технических зон метрополитена
  - границы технических зон инженерных коммуникаций и сооружений
  - границы зон внеуличных пешеходных переходов
- ОТМЕНЯЕМЫЕ:**
- красные линии улично-дорожной сети
  - границы технических зон инженерных коммуникаций и сооружений

- УСЛОВНЫЕ ОБОЗНАЧЕНИЯ**
- УСТАНОВЛИВАЕМЫЕ:**
- красные линии улично-дорожной сети
  - границы зон внеуличных пешеходных переходов
  - границы технических зон инженерных коммуникаций и сооружений
- ЗОНЫ ПЛАНИРУЕМОГО РАЗМЕЩЕНИЯ:**
- объектов улично-дорожной сети

9







УСЛОВНЫЕ ОБОЗНАЧЕНИЯ

- ГРАНИЦЫ:**
- подготовка проекта планировки территории
  - границы районов города Москвы
  - существующих и планируемых элементов планировочной структуры
  - зоны планируемого размещения объектов транспортно-пересадочного узла
  - участки территории
- ЛИНИИ ГРАДОСТРОИТЕЛЬНОГО РЕГУЛИРОВАНИЯ**
- СУЩЕСТВУЮЩИЕ:**
- красные линии улично-дорожной сети
  - границы линий застройки
- ЗОНЫ ПЛАНИРУЕМОГО РАЗМЕЩЕНИЯ:**
- объекты улично-дорожной сети
  - номер участка территории

