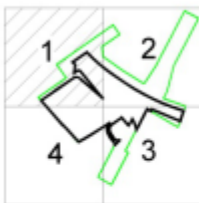
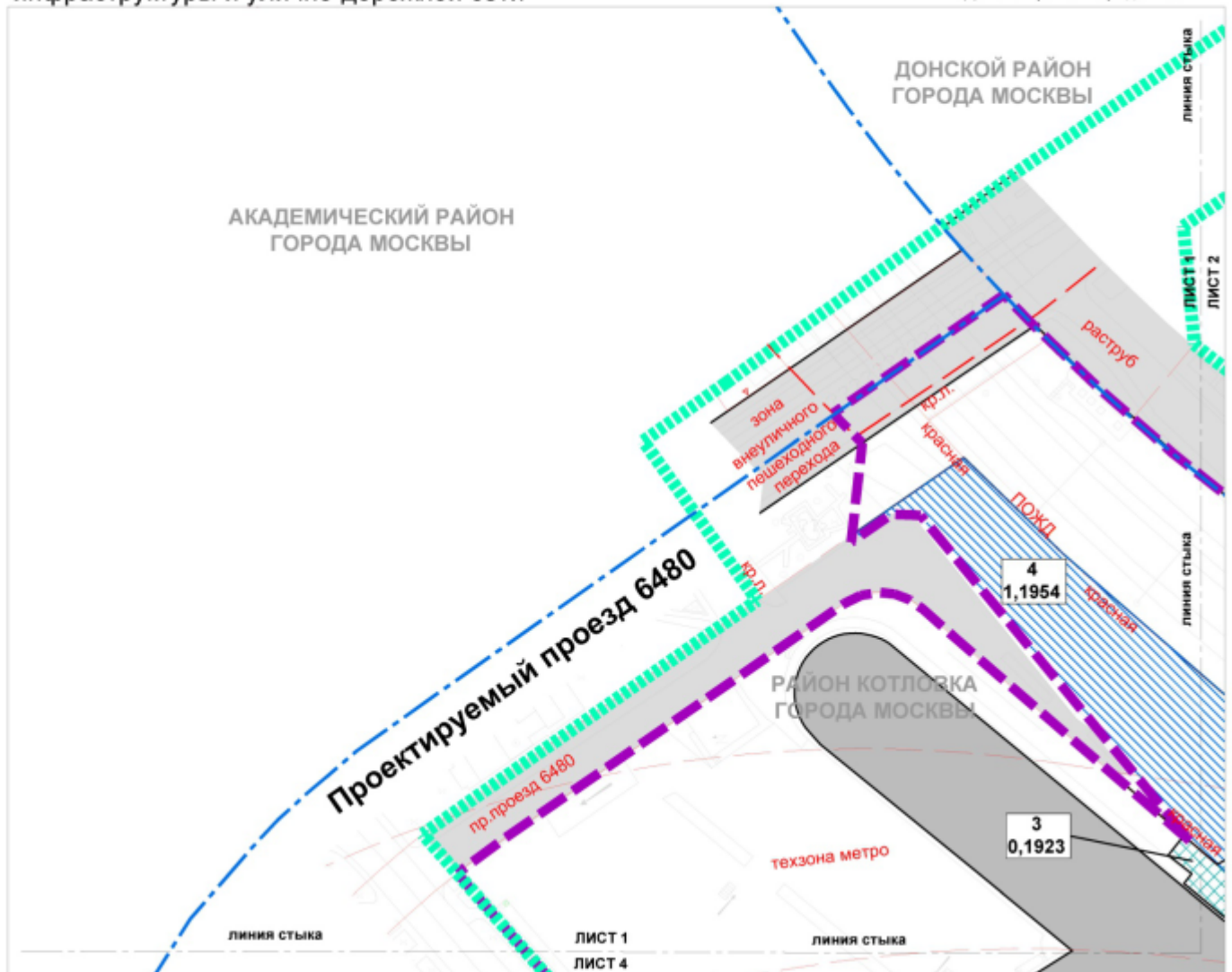


План "Функционально-планировочная организация территории" и
 план "Границы зон планируемого размещения объектов" (1)
 Чертеж 2. "Линейные объекты инженерной, транспортной
 инфраструктуры и улично-дорожной сети"

Лист 1 из 4
 Масштаб 1:2000
 район Котловка города Москвы
 Академический район города Москвы
 Донской район города Москвы



УСЛОВНЫЕ ОБОЗНАЧЕНИЯ

- границы подготовки проекта планировки территории
- границы внесения изменений в проект планировки территории
- границы районов города Москвы
- границы зон планируемого размещения линейных объектов
- территории существующей улично-дорожной сети

ЗОНЫ ПЛАНИРУЕМОГО РАЗМЕЩЕНИЯ:

- объектов инженерной инфраструктуры
- объектов улично-дорожной сети

ЗАСТРОЙКА:

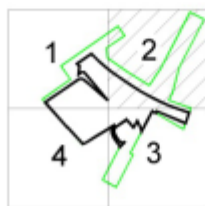
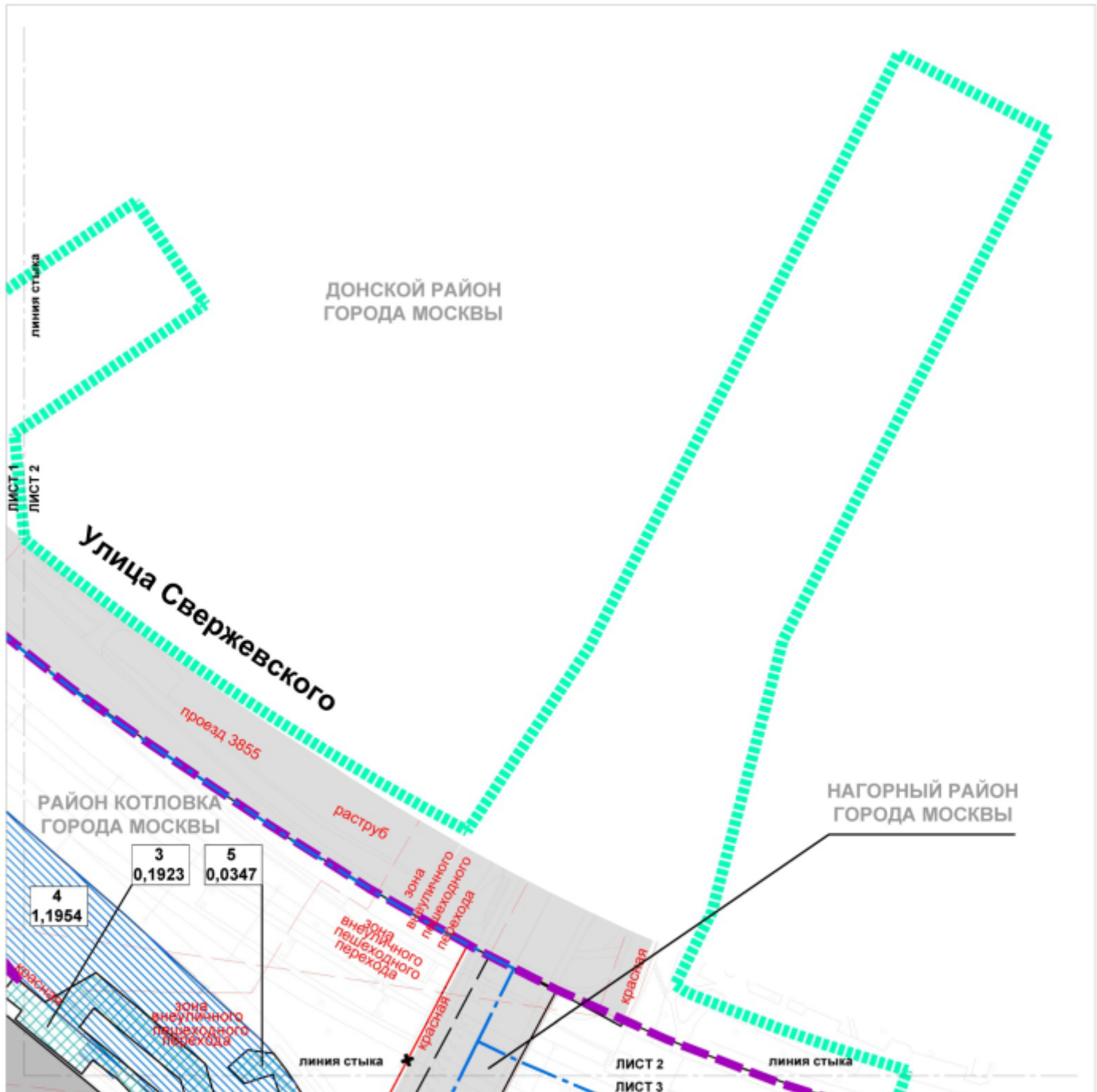
- существующая

ПАРАМЕТРЫ ЗОН ПЛАНИРУЕМОГО РАЗМЕЩЕНИЯ ЛИНЕЙНЫХ ОБЪЕКТОВ И ОБЪЕКТОВ ИНЖЕНЕРНОЙ ИНФРАСТРУКТУРЫ:

- номер участка (зоны)
площадь участка, (га)

ЛИНИИ ГРАДОСТРОИТЕЛЬНОГО РЕГУЛИРОВАНИЯ СУЩЕСТВУЮЩИЕ:

- красные линии улично-дорожной сети
- границы зоны внеуличного пешеходного перехода
- границы полосы отвода железных дорог
- границы технических зон метрополитена
- границы зоны транспортных коммуникаций
- границы объектов природного комплекса города Москвы
- границы зон регулирования застройки и хозяйственной деятельности



УСЛОВНЫЕ ОБОЗНАЧЕНИЯ

- границы подготовки проекта планировки территории
- границы внесения изменений в проект планировки территории
- границы районов города Москвы
- границы зон планируемого размещения линейных объектов
- территории существующей улично-дорожной сети

ЗОНЫ ПЛАНИРУЕМОГО РАЗМЕЩЕНИЯ:

- объектов инженерной инфраструктуры
- объектов улично-дорожной сети

ЗАСТРОЙКА:

- существующая

ПАРАМЕТРЫ ЗОН ПЛАНИРУЕМОГО РАЗМЕЩЕНИЯ ЛИНЕЙНЫХ ОБЪЕКТОВ И ОБЪЕКТОВ ИНЖЕНЕРНОЙ ИНФРАСТРУКТУРЫ:

- номер участка (зоны)
площадь участка, (га)

ЛИНИИ ГРАДОСТРОИТЕЛЬНОГО РЕГУЛИРОВАНИЯ СУЩЕСТВУЮЩИЕ:

- красные линии улично-дорожной сети
- границы зоны внеуличного пешеходного перехода
- границы полосы отвода железных дорог
- границы технических зон метрополитена
- границы зоны транспортных коммуникаций

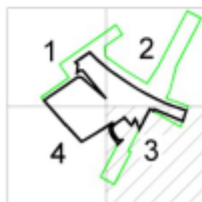
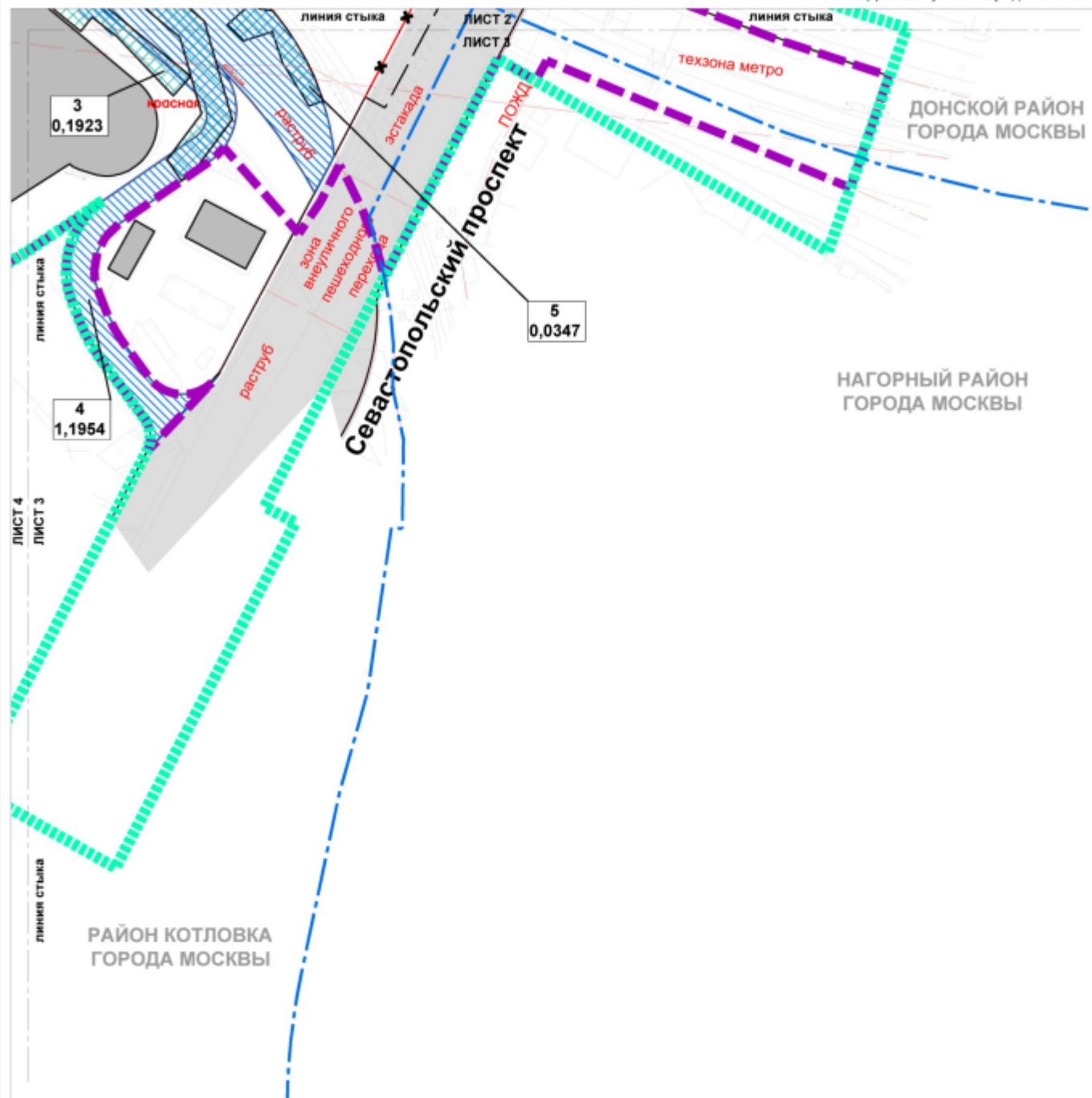
ОТМЕНЯЕМЫЕ:

- границы зоны внеуличного пешеходного перехода

УСТАНОВЛИВАЕМЫЕ:

- границы зоны внеуличного пешеходного перехода

Лист 3 из 4
 Масштаб 1:2000
 район Котловка города Москвы
 Нагорный район города Москвы
 Донской район города Москвы



УСЛОВНЫЕ ОБОЗНАЧЕНИЯ

- границы подготовки проекта планировки территории
- границы внесения изменений в проект планировки территории
- границы районов города Москвы
- границы зон планируемого размещения линейных объектов
- территории существующей улично-дорожной сети

ЗОНЫ ПЛАНИРУЕМОГО РАЗМЕЩЕНИЯ:

- объектов инженерной инфраструктуры
- объектов улично-дорожной сети

ЗАСТРОЙКА:

- существующая

ПАРАМЕТРЫ ЗОН ПЛАНИРУЕМОГО РАЗМЕЩЕНИЯ ЛИНЕЙНЫХ ОБЪЕКТОВ И ОБЪЕКТОВ ИНЖЕНЕРНОЙ ИНФРАСТРУКТУРЫ:

- номер участка (зоны)
площадь участка, (га)

ЛИНИИ ГРАДОСТРОИТЕЛЬНОГО РЕГУЛИРОВАНИЯ СУЩЕСТВУЮЩИЕ:

- красные линии улично-дорожной сети
- границы зоны внеуличного пешеходного перехода
- границы полосы отвода железных дорог
- границы технических зон метрополитена
- границы зоны транспортных коммуникаций

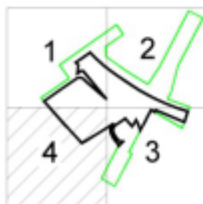
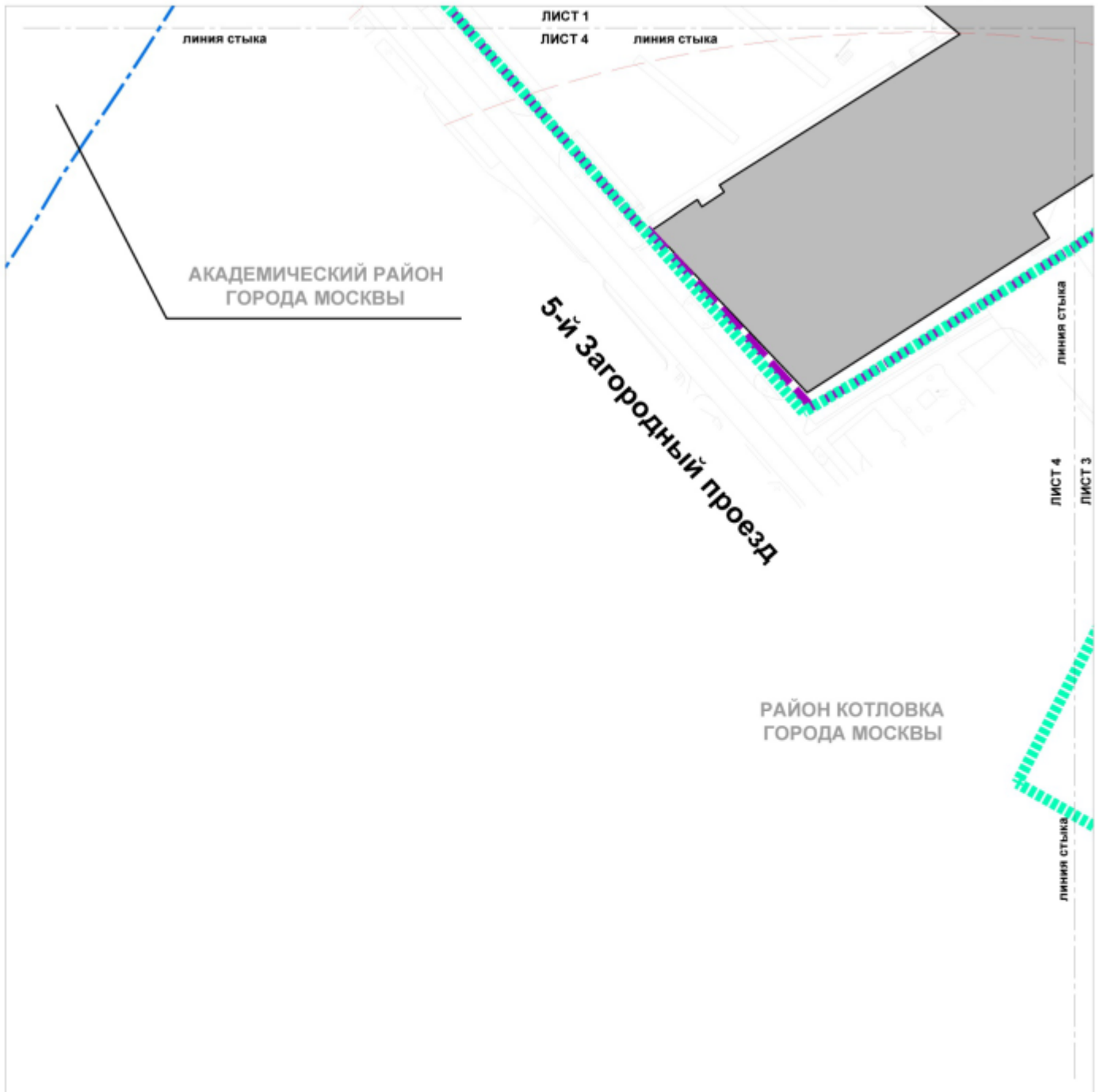
ОТМЕНЯЕМЫЕ:

- границы зоны внеуличного пешеходного перехода





УСТАНОВЛИВАЕМЫЕ:

- границы зоны внеуличного пешеходного перехода

Масштаб 1:2000
район Котловка города Москвы
Академический район города Москвы



УСЛОВНЫЕ ОБОЗНАЧЕНИЯ

-  границы подготовки проекта планировки территории
-  границы внесения изменений в проект планировки территории
-  границы районов города Москвы
-  границы зон планируемого размещения линейных объектов

ЗАСТРОЙКА:

-  существующая

ЛИНИИ ГРАДОСТРОИТЕЛЬНОГО РЕГУЛИРОВАНИЯ СУЩЕСТВУЮЩИЕ:

-  границы технических зон метрополитена